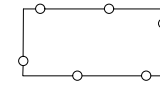



LEGENDA

PLANGEBIED



Veldstraat ongenummerd Ulft

Enkelbestemmingen




Tuin



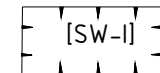
Wonen

Bouvlakken



bouwvlak

Functieaanduidingen



specifieke vorm van wonen - levensloopbestendig

Maatvoeringen



maximum aantal wooneenheden



maximum goothoogte (m)
maximum bouwhoogte (m)

Verklaring



topografische en kadastrale gegevens

bestemmingsplan Veldstraat ong. Ulft

schaal :	1 : 1000	datum:	21 februari 2024
formaat:	A4	datum ondergrond:	1 september 2023
projectnummer:	voorontwerp:	-
bladnummer:	1	ontwerp:	-
aantal bladen:	1	vaststelling:	-
identificatiecode:	NL.IMRO.1509.BP000217-VA01		

gemeente: Oude IJsselstreek

