

# Quickscan natuurwaardenonderzoek Idinkweg 11 - Sinderen

---

Effectbeoordeling in het kader van de Wet natuurbescherming, Gelders Natuurnetwerk en  
Natura 2000

---

## Colofon

Quickscan natuurwaardenonderzoek

Effectbeoordeling in het kader van de Wet natuurbescherming, Gelders Natuurnetwerk en Natura 2000

Uitgevoerd door:  
Natuurbank Overijssel  
Correspondentieadres:  
Aladnaweg 18  
7122 RR Aalten

BTW-ID: NL001388212B56  
E: [info@natuurbankoverijssel.nl](mailto:info@natuurbankoverijssel.nl)  
Tel: 0543-451142 / 0614-435700



Opdrachtgever: eigenaar perceel

Abonnementhouder van de Nationale Databank Flora en Fauna



Projectnummer en versie: 4158 versie 1.0	Status: definitief
Ligging plangebied: Idinkweg 11 Sinderen	Rapportdatum: 8-4-2022 Aangepast d.d. 23-02-2023
Auteur: B. Wagener	Veldwerk uitgevoerd door: P. Leemreise
Gecontroleerd door: Ing. P. Leemreise d.d. 8-4-2022	

# Inhoudsopgave

Samenvatting .....	3
Hoofdstuk 1 Inleiding.....	5
Hoofdstuk 2 Het plangebied .....	6
2.1 Situering .....	6
2.2 Beschrijving van het plangebied.....	6
Hoofdstuk 3 Voorgenomen activiteiten.....	7
3.1 Algemeen .....	7
3.2 Mogelijk effect van de voorgenomen activiteiten op beschermde soorten en/of –gebieden .....	7
3.3 Vaststellen van de invloed sfeer .....	7
3.4 Vaststellen van het onderzoeksgebied .....	8
4.1 Algemeen .....	9
4.2 Wet natuurbescherming; Natura 2000 .....	9
4.3 Wet natuurbescherming; Soortenbescherming.....	9
4.4 Beleid ten aanzien van het Natuurnetwerk Nederland.....	10
Hoofdstuk 5 Gebiedsbescherming.....	11
5.1 Algemeen .....	11
5.2 Gelders Natuurnetwerk en Groene ontwikkelingszone .....	11
5.3 Natura 2000.....	12
5.5 Slotconclusie.....	13
Hoofdstuk 6 Soortenbescherming .....	14
6.1 Verwachting en bureauonderzoek.....	14
6.2 Methode.....	14
6.3 Resultaten .....	16
6.4 Wettelijke consequenties van de beoogde ingreep.....	18
6.5 Historische gegevens en overige bronnen .....	21
6.6 Volledigheid van het onderzoek.....	21
Hoofdstuk 7 Conclusies.....	22

## SAMENVATTING

Er zijn plannen voor de bouw van een vrijstaande woning op een erf aan de Idinkweg 11 te Sinderen, gemeente Oude IJsselstreek. Ter compensatie voor de bouw van de nieuwe woning worden twee voormalige varkensstallen op het erf gesloopt. Nadien vindt er versterking van het landschap plaats, door middel van aanplant van houtsingels en struweel. Als gevolg van deze voorgenomen activiteiten kan overtreding van de Wet natuurbescherming op voorhand niet uitgesloten worden. Daarom is Natuurbank Overijssel gevraagd om de wettelijke consequenties van de voorgenomen activiteiten in het kader van de Wet natuurbescherming in beeld te brengen. In voorliggend rapport worden de bevindingen van het uitgevoerde onderzoek gepresenteerd. Naast een beschrijving van het onderzoeksgebied, de onderzoeksopzet en de resultaten van het onderzoek, worden de wettelijke consequenties van de voorgenomen activiteiten weergegeven.

Het plangebied is op 4 maart 2022 onderzocht op de (potentiële) aanwezigheid van beschermde planten, dieren en beschermde nesten, holen, vaste rust- en voortplantingslocaties. Ook is onderzocht of de voorgenomen activiteiten een negatief effect hebben op beschermd (natuur)gebied, zoals Natura 2000 en het Gelders Natuurnetwerk.

### *Resultaten toetsing aan wet- en regelgeving voor beschermde gebieden:*

Het plangebied behoort niet tot het Gelders Natuurnetwerk of Natura 2000-gebied. Vanwege de ligging buiten het Gelders Natuurnetwerk, hoeft het initiatief niet getoetst te worden aan beleidsregels voor de bescherming van het NNN, omdat de bescherming van het Gelders Natuurnetwerk geen externe werking kent. Een reeds uitgevoerde stikstofberekening geeft als resultaat dat een negatief effect op Natura 2000-gebied, als gevolg van emissie van stikstofoxiden tijdens de ontwikkelfase, op voorhand uitgesloten kan worden. Het opstellen van een stikstofberekening voor de gebruiksfase is niet noodzakelijk.

### *Resultaten toetsing aan wet- en regelgeving voor beschermde soorten:*

De inrichting en het gevoerde beheer maken het plangebied niet tot een geschikte groeiplaats voor beschermde plantensoorten, maar wel tot geschikt functioneel leefgebied voor verschillende beschermde dieren. Het plangebied wordt door beschermde diersoorten hoofdzakelijk benut als foerageergebied, maar mogelijk nestelen er vogels en bezetten beschermde grondgebonden zoogdieren er een vaste rust- of voortplantingsplaats. Amfibieën en vleermuizen bezetten geen vaste (winter)rust- of verblijfplaats in het plangebied. Het plangebied is geen essentieel foerageergebied voor vleermuizen.

Van de in het plangebied nestelende vogelsoorten, is uitsluitend het bezette nest beschermd, niet het oude nest of de nestplaats. Bezette vogelnesten zijn beschermd en mogen niet beschadigd of vernield worden. Gelet op de aard van de werkzaamheden kan geen ontheffing verkregen worden voor het beschadigen of vernielen van bezette vogelnesten. Indien de beplanting verwijderd tijdens de voortplantingsperiode, wordt geadviseerd vooraf een broedvogelscan uit te voeren om de aanwezigheid van een bezet vogelnest uit te kunnen sluiten.

Als gevolg van de voorgenomen activiteiten worden mogelijk beschermde grondgebonden zoogdieren gedood en wordt mogelijk een vaste rust- en/of voortplantingsplaats van een beschermd grondgebonden zoogdier beschadigd of vernield. Voor de beschermde grondgebonden zoogdieren, die een vaste rust- en voortplantingsplaats in het plangebied bezetten, geldt een vrijstelling van de verbodsbepaling 'beschadigen/vernieren van vaste rust- en voortplantingsplaatsen'. Er geldt geen vrijstelling voor het doden van beschermde grondgebonden zoogdieren. Om te voorkomen dat beschermde dieren gedood worden dienen ze weggejaagd te worden of weggevangen te worden (en elders losgelaten). Indien niet voorkomen kan worden dat een beschermd dier gedood wordt, dient een ontheffing aangevraagd te worden of dient gewerkt te worden volgens een goedgekeurde en toepasbare gedragscode.

Door uitvoering van de voorgenomen activiteiten neemt de betekenis van het plangebied als foerageergebied voor verschillende foeragerende diersoorten tijdelijk af. Dit leidt echter niet tot wettelijke consequenties.

*Resultaten van toetsing aan wet- en regelgeving voor beschermde soorten en gebieden samengevat:*

- Werkzaamheden afstemmen op de voortplantingsperiode van vogels;
- Geen beschermde zoogdieren doden;

## HOOFDSTUK 1 INLEIDING

Er zijn plannen voor de bouw van een vrijstaande woning op een erf aan de Idinkweg 11 te Sinderen, gemeente Oude IJsselstreek. Ter compensatie voor de bouw van de nieuwe woning worden twee voormalige varkensstallen op het erf gesloopt. Nadien vindt er versterking van het landschap plaats, door middel van aanplant van houtsingels en struweel. Als gevolg van deze voorgenomen activiteiten kan overtreding van de Wet natuurbescherming op voorhand niet uitgesloten worden. Daarom is Natuurbank Overijssel gevraagd om de wettelijke consequenties van de voorgenomen activiteiten in het kader van de Wet natuurbescherming in beeld te brengen. In voorliggend rapport worden de bevindingen van het uitgevoerde onderzoek gepresenteerd. Naast een beschrijving van het onderzoeksgebied, de onderzoeksopzet en de resultaten van het onderzoek, worden de wettelijke consequenties van de voorgenomen activiteiten weergegeven.

Er is in het onderzoeksgebied gekeken naar de (potentiële) aanwezigheid van beschermde planten en dieren en beschermde nesten, holen, vaste rust- en voortplantingsplaatsen en andere beschermde functies. Ook is onderzocht of de voorgenomen activiteiten een negatief effect hebben op beschermd (natuur)gebied.

Op basis van de onderzoeksresultaten worden de wettelijke consequenties bepaald van de voorgenomen activiteiten in het kader van de Wet natuurbescherming (soorten en Natura 2000-gebied) en de Omgevingsverordening Gelderland (Gelders Natuurnetwerk).

### *Doel van deze rapportage:*

*De Quickscan natuurwaardenonderzoek is uitgevoerd als één van de verschillende (milieu)onderzoeken in het kader van besluitvorming binnen de Ruimtelijke Ordening (doorgaans het wijzigen van het bestemmingsplan) of het aanvragen van een Omgevingsvergunning. Het onderzoek is uitgevoerd om antwoord te kunnen geven op de vraag: is er sprake van een goede ruimtelijke ordening (is de voorgenomen activiteit uitvoerbaar?). Het is nadrukkelijk geen ecologisch werkprotocol dat opgesteld wordt om te voorkomen dat de Wet natuurbescherming overtreden wordt als gevolg van de voorgenomen activiteiten. De Wet natuurbescherming is tijdens de uitvoering van voorgenomen activiteiten altijd van toepassing en het is aan de uitvoerende partijen om de noodzakelijke zorgvuldigheid te betrachten tijdens de uitvoering. Om een goed ecologisch werkprotocol op te kunnen stellen is meer detailinformatie vereist, zoals de planning in uitvoering, in te zetten materieel en informatie over type bebouwing, bouwwijze, materiaalgebruik etc.*

### 2.1 Situering


Het plangebied is gesitueerd aan de Idinkweg 11 te Sinderen, gemeente Oude IJsselstreek. Het ligt in het buitengebied en wordt omgeven door landelijk gebied. Op onderstaande afbeelding wordt de globale ligging van het plangebied weergegeven op een topografische kaart.



Globale ligging van het plangebied. De ligging van het plangebied wordt met de rode cirkel aangeduid (bron: ruimtelijkeplannen.nl).

### 2.2 Beschrijving van het plangebied

Het plangebied vormt een deel van een agrarisch erf en bestaat uit bebouwing, erfverharding en opgaande beplanting. De bebouwing in het plangebied bestaat uit twee varkensstallen. Beide stallen zijn gebouwd van bakstenen, beschikken over een (holle) spouwmuur en zijn bedekt met golfplaten. De opgaande beplanting bestaat uit struiken die langs de zuidelijke varkensstal groeien en enkele zomereiken. Het plangebied wordt omgeven door bebouwd agrarisch erf en agrarisch cultuurland (grasland). Open water ontbreekt in het plangebied. Op onderstaande afbeelding wordt de begrenzing van het plangebied weergegeven. Voor een verbeelding van de huidige situatie wordt verwezen naar de fotobijlage.




Begrenzing van het plangebied wordt met de gele lijn aangeduid (bron luchtfoto: ruimtelijkeplannen.nl).

## HOOFDSTUK 3 VOORGENOMEN ACTIVITEITEN

### 3.1 Algemeen

Het voornemen bestaat om een nieuwe woning met bijgebouw te realiseren aan de Idinkweg 11 te Sinderen. Om dit mogelijk te maken worden twee varkensstallen gesloopt, wordt er beplanting gerooid en wordt het bouwvlak bouwrijp gemaakt. Er wordt alleen beplanting gerooid op de bouwlocatie van de nieuwe woning en het bijgebouw (twee meest linker gebouwen op onderstaande afbeelding). Overige beplanting op het erf blijft onaangetast. Andere bebouwing op het erf, zoals de woning en een schuur, blijven behouden. Nadien vindt er versterking van het landschap plaats, door middel van aanplant van houtsingels en struweel. Op onderstaande afbeelding wordt een verbeelding van het wenselijke eindbeeld weergegeven.



*Verbeelding van het wenselijke eindbeeld (bron: opdrachtgever).*

De volgende activiteiten worden getoetst op relevantie t.a.v. de Wet natuurbescherming:

- Slopen varkensstallen;
- Rooien beplanting;
- Verwijderen erfverharding;
- Bouwrijp maken bouwplaats;
- Bouwen woning met bijgebouw;
- Aanleg erfverharding en beplanting;

### 3.2 Mogelijk effect van de voorgenomen activiteiten op beschermde soorten en/of –gebieden

De voorgenomen activiteiten hebben mogelijk een negatieve invloed op beschermde soorten en beschermd (natuur)gebied. We onderscheiden de volgende negatieve invloeden:

Mogelijke tijdelijke invloeden:

- Verstoren rust- en voortplantingsplaatsen als gevolg van geluid, stof en trillingen tijdens de werkzaamheden;

Mogelijke permanente invloeden:

- Mogelijk afname/verdwijnen van beschermde vaste rust- of voortplantingsplaatsen en/of jaar rond beschermde nesten;
- Vernielen/verdwijnen van beschermde soorten;
- Aantasting van de kwaliteit van het leefgebied van beschermde soorten;

### 3.3 Vaststellen van de invloedssfeer

Naast een tijdelijk effect in het onderzoeksgebied, kan het voorkomen dat een voorgenomen activiteit een negatief effect heeft op beschermde soorten of beschermd natuurgebied buiten het onderzoeksgebied. Dit noemen we de invloedssfeer. De omvang van de invloedssfeer wordt bepaald door de duur, aard en omvang



van de tijdelijke en/of permanente nieuwe situatie. Het effect van de voorgenomen activiteit op een beschermde soort verschilt per soort en/of soortgroep.

In deze studie wordt alleen gekeken naar de uitvoering van de fysieke werkzaamheden, zoals sloop- en bouwwerkzaamheden en het rooien van beplanting.

*Beoordeling van de invloedssfeer van de voorgenomen activiteit:*

Om de effecten van een voorgenomen activiteiten goed in beeld te kunnen brengen, is het soms van belang ook buiten het plangebied te kijken. In voorliggend geval grenst het plangebied aan agrarisch cultuurland en bebouwd erf. Er is geen aanleiding te veronderstellen dat beschermde soorten en/of -waarden buiten het plangebied op een dusdanige wijze aangetast worden, dat dit leidt tot wettelijke consequenties.

### **3.4 Vaststellen van het onderzoeksgebied**

Het onderzoeksgebied wordt gelijk gesteld aan het plangebied.

## HOOFDSTUK 4 TOETSINGSKADERS

### 4.1 Algemeen

In dit Hoofdstuk worden de diverse toetsingskaders toegelicht waaraan het initiatief getoetst wordt.

### 4.2 Wet natuurbescherming; Natura 2000

Het gebiedsbeschermingsdeel van de Wet natuurbescherming heeft als doel het beschermen van Natura 2000-gebieden (Vogelrichtlijn- en/of Habitatrichtlijngebieden) in Nederland. Projecten die significante gevolgen voor deze gebieden kunnen hebben, zijn in beginsel – zonder vergunning – niet toegestaan. Ook het vaststellen van plannen zoals een bestemmingsplan of een inpassingsplan is niet toegestaan, indien het betreffende plan significante gevolgen kan hebben voor Natura 2000-gebieden. Naast directe effecten (bijv. ruimtebeslag), dient ook gekeken te worden naar indirecte effecten als gevolg van externe werking (bijv. door geluid, licht en stikstofdepositie). De eerste stap in de toetsing is vaak een voortoets. Als significante gevolgen in de voortoets niet op voorhand met zekerheid kunnen worden uitgesloten, dan is een passende beoordeling noodzakelijk. In dat geval is voor een project een vergunning noodzakelijk op grond van artikel 2.7 Wet natuurbescherming.

### 4.3 Wet natuurbescherming; Soortenbescherming

In de Wet natuurbescherming is de soortenbescherming in Nederland geregeld. In de wet zijn lijsten opgenomen met beschermde soorten. In de Wet natuurbescherming worden drie verschillende beschermingsregimes gehanteerd waaraan verschillende verbodsbepalingen zijn gekoppeld:

#### Soorten Vogelrichtlijn (artikel 3.1 e.v.):

- lid 1) Het is verboden opzettelijk van nature in Nederland in het wild levende vogels van soorten als bedoeld in artikel 1 van de Vogelrichtlijn te doden of te vangen;
- lid 2) Het is verboden opzettelijk nesten, rustplaatsen en eieren van vogels als bedoeld in het eerste lid te vernielen of te beschadigen, of nesten van vogels weg te nemen;
- lid 3) Het is verboden eieren van vogels als bedoeld in het eerste lid te rapen en deze onder zich te hebben;
- lid 4) Het is verboden vogels als bedoeld in het eerste lid opzettelijk te storen;
- lid 5) Het verbod, bedoeld in het vierde lid, is niet van toepassing indien de storing niet van wezenlijke invloed is op de staat van instandhouding van de desbetreffende vogelsoort.

#### Soorten Habitatrichtlijn (artikel 3.5 e.v.):

- lid 1) Het is verboden in het wild levende dieren van soorten, genoemd in bijlage IV, onderdeel a, bij de Habitatrichtlijn, bijlage II bij het Verdrag van Bern of bijlage I bij het Verdrag van Bonn, in hun natuurlijk verspreidingsgebied opzettelijk te doden of te vangen;
- lid 2) Het is verboden dieren als bedoeld in het eerste lid opzettelijk te verstoren;
- lid 3) Het is verboden eieren van dieren als bedoeld in het eerste lid in de natuur opzettelijk te vernielen of te rapen;
- lid 4) Het is verboden de voortplantingsplaatsen of rustplaatsen van dieren als bedoeld in het eerste lid te beschadigen of te vernielen;
- lid 5) Het is verboden planten van soorten, genoemd in bijlage IV, onderdeel b, bij de Habitatrichtlijn of bijlage I bij het Verdrag van Bern, in hun natuurlijke verspreidingsgebied opzettelijk te plukken en te verzamelen, af te snijden, te ontwortelen of te vernielen.

#### Andere Soorten (artikel 3.10 e.v.)

lid 1) Onverminderd artikel 3.5, eerste, vierde en vijfde lid, is het verboden:

- onderdeel a. in het wild levende zoogdieren, amfibieën, reptielen, vissen, dagvlinders, libellen en kevers van de soorten, genoemd in de bijlage, onderdeel A, bij deze wet, opzettelijk te doden of te vangen;
- onderdeel b. de vaste voortplantingsplaatsen of rustplaatsen van dieren als bedoeld in onderdeel a opzettelijk te beschadigen of te vernielen, of

- onderdeel c. vaatplanten van de soorten, genoemd in de bijlage, onderdeel B, bij deze wet, in hun natuurlijke verspreidingsgebied opzettelijk te plukken en te verzamelen, af te snijden, te ontwortelen of te vernielen.

Ten aanzien van de andere beschermde soorten geldt dat het bevoegd gezag (provincies c.q. ministerie van LNV) de vrijheid hebben om soorten binnen deze categorie vrij te stellen van de verbodsbepalingen uit ontheffingsplicht artikel 3.10 uit de Wet natuurbescherming. Voor beschermde soorten die niet zijn vrijgesteld dient bij overtreding van de verbodsbepalingen uit de Wn een ontheffing te worden aangevraagd. Voor vogels geldt in afwijking hierop dat voor verstoring geen ontheffing nodig is, indien de gunstige staat van instandhouding niet in het geding is. Het is ook mogelijk om voor beide categorie soorten te werken volgens een goedgekeurde gedragscode die is afgestemd op de Wet natuurbescherming. Er is dan geen ontheffing nodig.

#### **4.4 Beleid ten aanzien van het Natuurnetwerk Nederland**

In de Wet ruimtelijke ordening (Wro) is het ruimtelijk beleid op rijks-, provinciaal, en gemeentelijk niveau vastgesteld, waarin onder andere de bescherming van het Natuurnetwerk Nederland (NNN)/Ecologische Hoofdstructuur (EHS) is verankerd. De EHS werd officieel geïntroduceerd in het Natuurbeleidsplan en is daarna opgenomen in de Nota Ruimte, welke inmiddels vervangen is door de Nationale omgevingsvisie (NOVI). Kaderstellende regels ten aanzien van o.a. NNN/EHS zijn opgenomen in het Besluit algemene regels ruimtelijke ordening (Barro). Bij geplande ingrepen die binnen het NNN/EHS vallen moet het belang van de natuurbescherming worden afgewogen tegen andere belangen, indien de voorgenomen ingreep negatief uitwerkt op de aanwezige natuurwaarden. De kern van de afweging vormt het 'nee, tenzij'-principe. Dit wil zeggen dat schadelijke ingrepen **niet** zijn toegestaan, **tenzij** er andere belangen zijn die de ingreep rechtvaardigen. In dat geval zijn compenserende maatregelen voorgeschreven.

Concrete beleidsregels ten aanzien van de NNN in Gelderland zijn opgenomen in de vigerende provinciale ruimtelijke verordening van de provincie Gelderland

### 5.1 Algemeen

In dit hoofdstuk wordt ingegaan op het mogelijke effect van de voorgenomen activiteiten op Natura 2000-gebied en het Gelders Natuurnetwerk.

### 5.2 Gelders Natuurnetwerk en Groene ontwikkelingszone

Om de biodiversiteit nu en voor toekomstige generaties Gelderlanders veilig te stellen, beschermt de provincie het Gelders Natuurnetwerk. Het Gelders Natuurnetwerk is een samenhangend netwerk van bestaande en te ontwikkelen natuur van internationaal, nationaal en provinciaal belang.

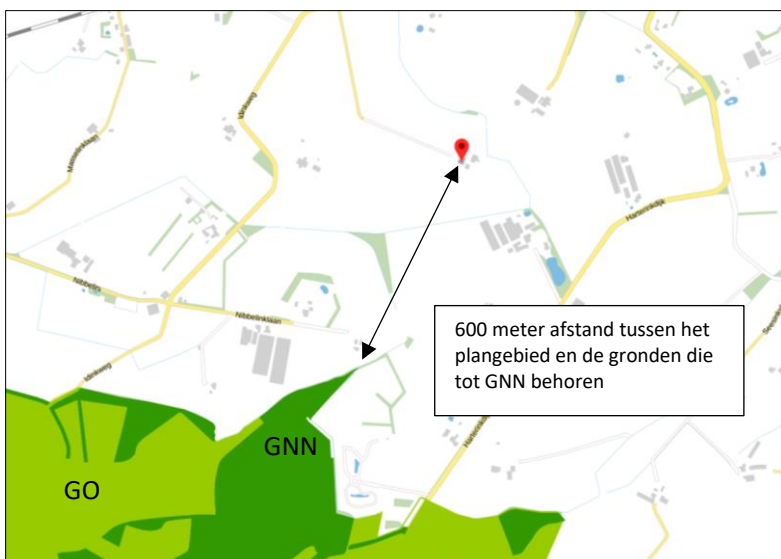
Een groot deel van de Gelderse natuurgebieden is internationaal beschermd: de Natura 2000-gebieden. Juist in deze gebieden moet de biodiversiteit worden behouden of verbeterd. De provincie geeft in het natuurbeleid prioriteit aan het behalen van de Natura 2000-doelen in de Natura 2000-gebieden. Het Gelders Natuurnetwerk vervult daarnaast een belangrijke rol bij het behoud van de biodiversiteit. De Ecologische verbindingzones maken voor een klein deel uit van het Gelders Natuurnetwerk.

De provincie wil de natuur van het Gelders Natuurnetwerk en Groene ontwikkelingszone beschermen tegen aantasting en heeft daarom regels opgenomen in de Omgevingsverordening. Centraal staat de bescherming van de kernkwaliteiten. De kernkwaliteiten bestaan uit bestaande natuurwaarden, uit nog te ontwikkelen potentiële waarden en de omgevingscondities zoals stilte. De (nog te ontwikkelen) natuurwaarden zijn beschreven en als bijlage bij de Omgevingsverordening opgenomen. De omgevingscondities zijn in de bijlage bij de Omgevingsverordening wel benoemd, maar er heeft geen provincie dekkende inventarisatie plaatsgevonden. Bij projecten kan op maat een effectbeschrijving worden gemaakt voor de relevante omgevingscondities.

#### Ligging t.o.v. het Gelders Natuurnetwerk en Groene ontwikkelingszone

Het plangebied ligt op minimaal 850 meter afstand van gronden die tot de Groene ontwikkelingszone behoren en op minimaal 600 meter van gronden die tot het Gelders Natuurnetwerk behoren.

Op onderstaande afbeelding wordt de ligging van het Gelders Natuurnetwerk en de Groene Ontwikkelingszone in de omgeving van het plangebied weergegeven.



Ligging van Gelders Natuurnetwerk (GNN) in de omgeving van het plangebied. De ligging van het plangebied wordt met de rode marker aangeduid. Gronden die tot de Groene Ontwikkelingszone (GO) behoren, worden met de lichtgroene kleur aangeduid (bron: ruimtelijkeplannen.nl).

#### Beschermingsregime

De bescherming van het Gelders Natuurnetwerk kent geen externe werking.

### **Toetsing aan provinciaal beleid**

Omdat het plangebied buiten het Gelders Natuurnetwerk en de Groene ontwikkelingszone ligt, hoeft voorgenomen initiatief niet getoetst te worden aan provinciaal beleid t.a.v. Gelders Natuurnetwerk.

### **5.3 Natura 2000**

De biodiversiteit (soortenrijkdom) in Europa gaat al jaren achteruit. Duurzame bescherming van flora en fauna is hard nodig. Planten en dieren trekken zich weinig aan van landsgrenzen en het is daarom belangrijk om natuurbescherming in Europees verband aan te pakken. Zo voorkomen we dat de natuur in Europa en in Nederland steeds eenvormiger wordt. Daartoe is in 1979 de Vogelrichtlijn opgesteld en in 1992 de Habitatrichtlijn. Deze richtlijnen hebben twee componenten: soortenbescherming en gebiedsbescherming. Alle EU-lidstaten wijzen beschermde gebieden aan voor specifieke (leefgebieden van) (vogel-)soorten. De onder beide richtlijnen aangewezen beschermde gebieden vormen het Natura 2000-netwerk. De Nederlandse bijdrage aan dit Europese netwerk van beschermde natuurgebieden bestaat uit ruim 160 gebieden.

#### **Beschermingsregime**

De Wet natuurbescherming regelt in hoofdstuk 2 de bescherming van Natura 2000-gebieden. Dit zijn speciale beschermingszones op grond van de Europese Vogelrichtlijn en Habitatrichtlijn. De minister wijst deze gebieden aan.

Voor de Natura 2000-gebieden stelt de minister instandhoudingsdoelstellingen op voor:

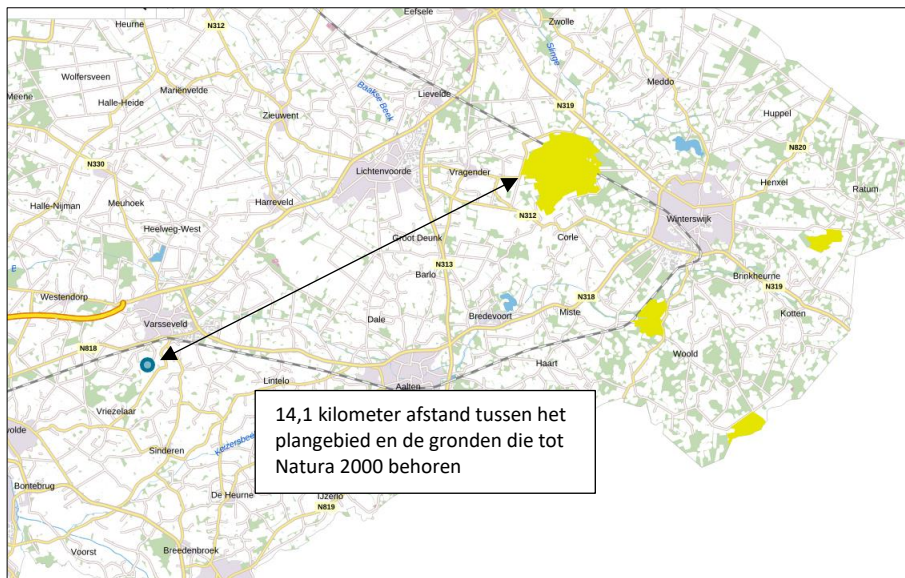
- de leefgebieden van vogels;
- de natuurlijke habitats of habitats van soorten (art. 2.1 Wet natuurbescherming);

De provincies stellen voor de Natura 2000-gebieden een beheerplan op (art. 2.3 Wet natuurbescherming). In het beheerplan staan maatregelen die ervoor moeten zorgen dat de instandhoudingsdoelstellingen worden bereikt.

Nederland past een vergunningenstelsel toe. Hierdoor is in ons land een zorgvuldige afweging gewaarborgd rond projecten die gevolgen kunnen hebben voor Natura 2000-gebieden. Vergunningen worden verleend door provincies of door het ministerie van LNV. Natura 2000-gebieden mogen geen significante schade ondervinden. Dit houdt in dat bepaalde plannen en projecten, op zichzelf óf in combinatie met andere plannen en projecten, de natuurwaarden waarvoor de gebieden zijn aangewezen niet significant negatief mogen beïnvloeden. Elke ontwikkeling in of nabij een Natura 2000-gebied dient te worden onderworpen aan een 'voortoets'. Uit de voortoets moet blijken of kan worden uitgesloten dat de gewenste werkzaamheden/ontwikkelingen een (significant) negatief effect hebben (op zichzelf of in combinatie met andere plannen of projecten). Voor alle Natura 2000-gebieden dient een beheerplan te zijn opgesteld waaruit duidelijk wordt welke activiteiten wel en niet zonder vergunning mogelijk zijn in en nabij die gebieden.

## Ligging van het plangebied t.o.v. Natura-2000

Het plangebied ligt op minimaal 14,1 kilometer afstand van Natura 2000-gebied. Het meest nabij gelegen Natura 2000-gebied, is het Korenburgerveen. Op onderstaande afbeelding wordt de ligging van het Natura 2000-gebied in de omgeving van het plangebied weergegeven.



Ligging van Natura 2000-gebied in de omgeving van het plangebied. De ligging van het plangebied wordt met de blauwe stip aangeduid. Gronden die tot Natura 2000 behoren worden met de okergele kleur aangeduid (bron: pdok.nl).

## Effectbeoordeling

### Beoordeling uitvoering fysieke activiteiten

Het plangebied is niet zichtbaar vanuit Natura 2000-gebied. Negatieve effecten, zoals geluid, licht en optische verstoring zijn daarom niet aan de orde. Ook zijn in het Natura 2000-gebied geen negatieve effecten, zoals trillingen waarneembaar. Met uitzondering van het aspect stikstof, kunnen negatieve effecten op Natura 2000-gebied op voorhand uitgesloten worden.

### Beoordeling stikstof (ontwikkelfase)

Een reeds uitgevoerde stikstofberekening m.b.v. het rekenprogramma Aerius Calculator geeft als resultaat dat een negatief effect op Natura 2000-gebied, als gevolg van emissie van stikstofoxiden tijdens de ontwikkelfase, op voorhand uitgesloten kan worden.

### Beoordeling stikstof (gebruiksfase)

Het aantal wooneenheden op het erf neemt niet toe, als gevolg van de bouw van de woning. Op het erf zijn reeds twee wooneenheden aanwezig en het aantal neemt planologisch beschouwd niet toe. Als gevolg van de voorgenomen activiteiten neemt de emissie van stikstof vanuit het plangebied niet toe. Nader onderzoek, zoals het opstellen van een stikstofberekening voor de gebruiksfase is niet noodzakelijk.

## 5.5 Slotconclusie

Het plangebied behoort niet tot het Gelders Natuurnetwerk of Natura 2000-gebied. Vanwege de ligging buiten het Gelders Natuurnetwerk, hoeft het initiatief niet getoetst te worden aan beleidsregels voor de bescherming van het NNN, omdat de bescherming van het Gelders Natuurnetwerk geen externe werking kent. Een reeds uitgevoerde stikstofberekening geeft als resultaat dat een negatief effect op Natura 2000-gebied, als gevolg van emissie van stikstofoxiden tijdens de ontwikkelfase, op voorhand uitgesloten kan worden. Het opstellen van een stikstofberekening voor de gebruiksfase is niet noodzakelijk.

## HOOFDSTUK 6 SOORTENBESCHERMING

### 6.1 Verwachting en bureauonderzoek

Uit de bureaustudie (bronnenonderzoek & NDFF) zijn geen veldbiologische gegevens naar voren gekomen die bruikbaar zijn voor deze studie.

Het plangebied bestaat uit bebouwing, erfverharding en opgaande beplanting. De inrichting en het gevoerde beheer maken het plangebied niet tot een geschikte groeiplaats voor beschermde planten, maar wel tot een potentieel geschikt functioneel leefgebied voor verschillende beschermde diersoorten. Gelet op de inrichting en het gevoerde beheer, behoort het plangebied mogelijk tot functioneel leefgebied van sommige algemene en weinig kritische diersoorten uit onderstaande soortgroepen:

- vogels;
- vleermuizen;
- grondgebonden zoogdieren;
- amfibieën;

### Overige soorten

Het onderzoeksgebied is niet onderzocht op het voorkomen van beschermde faunasoorten als reptielen, libellen, vissen, dag- en nachtvlinders, bladmossen, sporenplanten, haften en kreeftachtigen omdat het onderzoeksgebied geen geschikte habitat vormt voor deze soorten of omdat het plangebied buiten het normale verspreidingsgebied van deze soortgroepen ligt. Het is niet aannemelijk dat soorten, of soortgroepen, die (soms) moeilijk nieuwe leefgebieden koloniseren, zich spontaan buiten het normale verspreidingsgebied vestigen. Dit geldt bijvoorbeeld voor sommige kleine grondgebonden zoogdieren, reptielen en voor planten.

### 6.2 Methode

In het kader van het natuurwaardenonderzoek is het plangebied op 4 maart 2022 tijdens de daglichtperiode (middag) bezocht. Het onderzoeksgebied is te voet onderzocht op de aanwezigheid en potentiële aanwezigheid van beschermde flora- en faunawaarden. Het gebied is visueel en auditief onderzocht. Tijdens het veldbezoek is gebruik gemaakt van een verrekijker (Swarovski 12x50) en zijn de in dit rapport opgenomen afbeeldingen gemaakt. De onderzoeker beschikte tevens over een warmtebeeldcamera (Helion Pulsar xq28).

Bij het bepalen van de mogelijke aantasting van beschermde soorten is gebruik gemaakt van de volgende bronnen:

- veldbezoek door ervaren ecooloog;
- aanvullend bronnenonderzoek (o.a. internet);
- NDFF;

Specifieke relevante literatuurbronnen zijn o.a.

- Atlas van de amfibieën en reptielen van Nederland;
- Atlas van de zoogdieren van Nederland;
- Nieuwe atlas van de Nederlandse flora;

## **Vogels**

Het gebied is visueel en auditief onderzocht op het voorkomen van (broed)vogels. De onderzoeksperiode is matig geschikt voor onderzoek naar (broed)vogels. Sommige vogels vertonen in deze tijd van het jaar territorium-indicerend gedrag (zingen/balts), maar enkele vogelsoorten kunnen een bezet nest hebben in deze tijd van het jaar (o.a. nijlgans, kerkuil, bosuil, Turkse tortel, Kievit). De meeste zomergasten houden zich in deze tijd van het jaar nog op in de overwinteringsgebieden. Standvogels, zoals steenuil en huismus bevinden zich meestal nog wel in de directe omgeving van de nestplaats.

In het plangebied is gekeken naar vogels, oude nesten en sporen die op de aanwezigheid van nesten in het plangebied duiden, zoals prooiresten (roofvogels), schijfsporen, braakballen, ruiveren (roofvogels), eierdoppen en zichtbaar nestmateriaal. Op basis van een beoordeling van de landschappelijke kenmerken kan een goede inschatting gemaakt worden van de functie van het onderzoeksgebied voor vogels en of de uitgevoerde inventarisatie voldoet aan de gestelde eisen voor onderzoek naar vogels.

## **Grondgebonden zoogdieren**

Het plangebied is visueel onderzocht op het voorkomen van beschermde grondgebonden zoogdieren. De onderzoeksperiode is geschikt voor verspreidingsonderzoek, maar matig geschikt voor onderzoek naar voortplantingslocaties. Grondgebonden diersoorten hebben geen zogende jongen in deze tijd van het jaar. Wel benutten veel grondgebonden zoogdieren de voortplantingsplaats als vaste rustplaats buiten de voortplantingsperiode.

Er is in het plangebied gezocht naar grondgebonden zoogdieren, verblijfplaatsen en sporen die op de aanwezigheid van grondgebonden zoogdieren in het plangebied duiden zoals holen, nesten, graaf-, krab- en bijtsporen, haren, prooiresten, pootafdrukken en uitwerpselen. De beplanting is specifiek beoordeeld als potentiële verblijfplaats voor egel en steenmarter.

## **Vleermuizen**

De onderzoeksperiode is beperkt geschikt voor onderzoek naar verblijfplaatsen van vleermuizen omdat vleermuizen in deze tijd van het jaar de winterverblijfplaats bezetten. Sommige vleermuissoorten bezetten de winterverblijfplaats op enige afstand (>100km) van de zomerverblijfplaats, terwijl de gewone dwergvleermuis soms de zomerverblijfplaats blijft bezetten in de wintermaanden, totdat de koude intreedt en dan soms alsnog een winterverblijfplaats in de regio gaat opzoeken. Gewone dwergvleermuizen kunnen al wel (kortstondig) actief zijn in deze periode van het jaar. Sommige vleermuizen in winterrust zitten diep weggekropen in gebouwen of bomen, maar er zijn ook vleermuizen die open en bloot aan de binnenzijde van gebouwen hangen, zoals op tochtvrije zolders.

Er is in het plangebied gezocht naar vleermuizen en naar potentiële rust- verblijfplaatsen van vleermuizen. Het plangebied is bezocht op een moment op de dag dat vleermuizen niet foerageren en geen lijnvormige landschapselementen benutten als vliegroute. De mogelijke betekenis van het plangebied als foerageergebied en vliegroute voor vleermuizen is bepaald op basis van een visuele beoordeling van de landschappelijke karakteristieken van het plangebied.

## **Amfibieën**

De onderzoeksperiode is matig geschikt voor verspreidingsonderzoek naar amfibieën omdat nog niet alle amfibieën actief zijn en de winterrustplaats verlaten hebben. Amfibieën in winterrust bevinden zich in holen en gaten in de grond, onder opgeslagen materialen, afval, takkenbossen, boomstammen of onder water in de sliblaag van natte landschapselementen en zijn dan zeer moeilijk vast te stellen. Amfibieënsoorten als gewone pad en kleine watersalamander kunnen al wel actief zijn en bezetten de landbiotoop of de voortplantingsbiotoop. Amfibieën in landbiotoop zitten overdag ook meestal weggekropen in holen en gaten in de grond of onder strooisel, bladeren, takken, rommel of opgeslagen goederen.

Op basis van een beoordeling van landschappelijke kenmerken kan een goede inschatting gemaakt worden van de functie van het plangebied voor amfibieën en of de uitgevoerde inventarisatie voldoet aan de gestelde



eisen voor onderzoek naar deze soorten. Daarbij is tevens rekening gehouden met de ligging van het plangebied ten opzichte van het (normale) verspreidingsgebied van verschillende amfibieënsoorten.

### 6.3 Resultaten

In deze paragraaf worden de resultaten van het veldbezoek gepresenteerd. Alleen soorten die in het onderzoeksgebied vastgesteld zijn, zeer waarschijnlijk in het onderzoeksgebied voorkomen of soorten waarvan het onderzoeksgebied een (essentieel) onderdeel van het functionele leefgebied vormt, worden in deze paragraaf besproken.

#### Vogels

Het plangebied behoort tot functioneel leefgebied van verschillende vogelsoorten. Vogels benutten het plangebied als foerageergebied en vermoedelijk nestelen er jaarlijks vogels in het plangebied. Vogels kunnen een nestlocatie bezetten in de te rooien beplanting. Vogelsoorten die mogelijk in het plangebied nestelen zijn merel, houtduif en Turkse tortel. De varkensstallen zijn niet vrij toegankelijk voor vogels. Er zijn tijdens het bezoek geen huismussen op het erf aangetroffen en de te slopen varkensstallen worden niet als een geschikte nestlocatie voor deze soort beschouwd. Er zijn geen aanwijzingen aangetroffen dat boerenzwaluw en huiszwaluw een nestlocatie in het plangebied bezetten. Verder zijn er geen oude of potentiële nesten van roofvogels of uilen in of rondom het plangebied waargenomen. Deze nesten zijn doorgaans gemakkelijk te vinden aan de hand van schijfsporen en braakballen. Het plangebied valt binnen het verspreidingsgebied van de steenuil maar er zijn geen aanwijzingen aangetroffen dat deze soort het plangebied benut als foerageergebied (NDFP).



*Potentiële nestlocatie voor vogels in de te rooien beplanting.*

Door het rooien van beplanting tijdens de voortplantingsperiode, wordt mogelijk een vogel gedood en een bezet vogelnest verstoord, beschadigd of vernield. De betekenis van het plangebied als foerageergebied neemt door de voorgenomen activiteiten tijdelijk af.

*Te beoordelen activiteit in het kader van de Wnb:*

- Rooien beplanting;

#### Grondgebonden zoogdieren

Er zijn in het plangebied geen beschermde grondgebonden zoogdieren waargenomen, maar het plangebied behoort vermoedelijk tot functioneel leefgebied van verschillende algemene- en weinig kritische grondgebonden zoogdiersoorten als huisspitsmuis, bosmuis, egel en steenmarter. Voorgenoemde soorten benutten het plangebied hoofdzakelijk als foerageergebied, maar mogelijk bezetten bosmuizen en huisspitsmuizen er ook een vaste rust- en voortplantingsplaats. Deze soorten kunnen een rust- en voortplantingsplaats bezetten in hopen en gaten in de grond. De varkensstallen zijn niet vrij toegankelijk voor grondgebonden zoogdieren. De beplanting in het plangebied is te open aan de onderzijde en er ontbreekt een strooisel laag waardoor deze niet geschikt zijn voor egels om een vaste rust- of voortplantingsplaats in

te bezetten. Een geschikte plek voor steenmarter om een vaste rust- of voortplantingsplaats te bezetten, ontbreekt in het plangebied. Het plangebied wordt vanwege de geïsoleerde ligging niet als geschikt functioneel leefgebied van kleine marterachtigen zoals wezel en hermelijn beschouwd. Daarnaast zijn er geen waarnemingen van deze soortgroep in de omgeving van het plangebied bekend (NDFF, 2022).

Door het uitvoeren van grondverzet wordt mogelijk een grondgebonden zoogdieren gedood en wordt mogelijk een vaste rust- en/of voortplantingsplaats beschadigd en vernield. Als gevolg van het rooien van beplanting en het bouwen van een woning met bijgebouw neemt de betekenis van het plangebied als foerageergebied voor grondgebonden zoogdieren tijdelijk af.

*Te beoordelen activiteit in het kader van de Wnb:*

- Uitvoeren grondverzet;
- Bouwen woning met bijgebouw;

## **Vleermuizen**

- Verblijfplaatsen

Er zijn tijdens het veldbezoek geen vleermuizen waargenomen en er zijn geen aanwijzingen gevonden dat vleermuizen een rust- of voortplantingsplaats in het plangebied bezetten. Er zijn in het plangebied geen potentiële verblijfplaatsen van vleermuizen waargenomen. De varkensstallen beschikken weliswaar over een spouwmuur, maar er zijn geen openingen in de gevels aangetroffen die vleermuizen een mogelijkheid bieden om een verblijfplaats te bezetten. Verder zijn er geen andere potentiële verblijfplaatsen van vleermuizen aangetroffen, zoals een holle ruimte achter een boeiboord, windveer, loodslab, vensterluik, zonnewering of gevelbetimmering. In de te vellen bomen zijn geen holen in waargenomen en de bomen hebben geen losse schors. Een verblijfplaats van vleermuizen in de te vellen bomen wordt daaromuitgesloten.

Door het uitvoeren van de voorgenomen activiteiten wordt geen vleermuis verstoord of gedood en wordt geen vaste rust- of voortplantingsplaats verstoord, beschadigd of vernield.

*Te beoordelen activiteit in het kader van de Wnb:*

- Geen;

- Foerageergebied

Het veldbezoek is uitgevoerd buiten de periode van de dag waarop vleermuizen foerageren, maar op basis van een beoordeling van de inrichting en het gevoerde beheer, wordt het plangebied als geschikt foerageergebied voor vleermuizen beschouwd. Vermoedelijk foerageren verschillende vleermuissoorten rond de beplanting en bebouwing. Gelet op de inrichting, het gevoerde beheer en de kleine oppervlakte, wordt het plangebied niet als essentieel foerageergebied voor vleermuizen beschouwd.

Door het rooien van beplanting en het slopen van bebouwing neemt de betekenis van het plangebied als foerageergebied voor vleermuizen tijdelijk af.

*Te beoordelen activiteit in het kader van de Wnb:*

- Slopen bebouwing;
- Rooien beplanting;

- Vliegroute

Sommige vleermuissoorten benutten lijnvormige elementen ter geleiding tijdens het foerageren en om van verblijfplaats naar foerageergebied te vliegen (en van foerageergebied naar verblijfplaats). Lijnvormige elementen die benut worden als vliegroute kunnen bestaan uit houtopstanden en wateren, maar ook een rij gevels van woningen.

Het plangebied vormt geen verbindende schakel in een lijnvormig landschapselement en maakt daarom geen onderdeel uit van een vliegroute van vleermuizen. Uitvoering van de voorgenomen activiteiten heeft geen negatief effect op vliegroutes van vleermuizen.

*Te beoordelen activiteit in het kader van de Wnb:*

- Geen;

### **Amfibieën**

Tijdens het veldbezoek zijn geen amfibieën waargenomen, maar gelet op de inrichting, het gevoerde beheer, en de ligging omringd door intensief beheerd agrarisch cultuurland wordt het plangebied als matig geschikt leefgebied voor sommige beschermde amfibieënsoorten beschouwd. Amfibieën als bruine kikker, kleine watersalamander en gewone pad benutten de buitenruimte in het plangebied mogelijk incidenteel als foerageergebied maar bezetten er geen (winter)rustplaats. Geschikt voortplantingshabitat ontbreekt in het plangebied. Als gevolg van de voorgenomen activiteiten neemt de geschiktheid van het plangebied als foerageergebied van amfibieën niet af.

Door het uitvoeren van de voorgenomen activiteiten wordt er geen amfibie gedood en wordt er geen vaste rust- of voortplantingsplaats beschadigd of vernield.

*Te beoordelen activiteit in het kader van de Wnb:*

- Geen;

### **Overige soorten**

Er zijn geen andere beschermde soorten aangetroffen. Het gevoerde beheer en de inrichting maken het plangebied tot een ongeschikt functioneel leefgebied voor deze soorten.

## **6.4 Wettelijke consequenties van de beoogde ingreep**

### **Vogels**

Als gevolg van het rooien van beplanting tijdens de voortplantingsperiode wordt mogelijk een bezet vogelnest verstoord, beschadigd en vernield. Van de in het plangebied nestelende soorten is uitsluitend het bezette nest beschermd, niet het oude nest of de nestplaats. Voor het beschadigen/vernielen van een bezet nest (eieren) of het doden van een vogel kan geen ontheffing van de verbodsbepalingen verkregen worden omdat de voorgenomen activiteit niet als een in de wet genoemd belang wordt beschouwd. De betekenis van het plangebied als foerageergebied is niet beschermd. Aantasting leidt niet tot wettelijke consequenties.

Werkzaamheden die kunnen leiden tot het verstoren/vernielen van vogelnesten dienen buiten de voortplantingsperiode van vogels uitgevoerd te worden. De meest geschikte periode om de voorgenomen activiteiten uit te voeren is augustus-februari. Voorgenomen werkzaamheden mogen juridische beschouwd wel plaats vinden tijdens het broedseizoen van vogels, mits geen bezette vogelnesten beschadigd/vernielt worden. Indien de voorgenomen activiteiten uitgevoerd worden tijdens de voortplantingsperiode, dient een broedvogelscan uitgevoerd te worden om de aanwezigheid van een bezet vogelnest uit te sluiten.

*Wettelijke consequenties in het kader van de Wnb:*

- Rooien beplanting buiten de voortplantingsperiode (of broedvogelscan uitvoeren);

### **Vleermuizen**

- Verblijfplaatsen

Door het uitvoeren van de voorgenomen activiteiten wordt geen vleermuis verstoord of gedood en wordt geen vaste rust- of verblijfplaats beschadigd of vernield.

Uitvoering van de voorgenomen activiteiten leidt niet tot wettelijke consequenties. Er hoeft geen nader onderzoek uitgevoerd te worden en er hoeft geen ontheffing van de verbodsbepalingen aangevraagd te worden om de voorgenomen activiteiten uit te mogen voeren in het kader van de Wnb.

*Wettelijke consequenties in het kader van de Wnb:*

- Geen;
  
- Essentieel foerageergebied

Door het slopen van bebouwing en het rooien van beplanting neemt de betekenis van het plangebied als foerageergebied voor vleermuizen tijdelijk af. Er wordt geen essentieel foerageergebied van vleermuizen aangetast. Er wordt maar een klein deel van de aanwezige beplanting gerooid en hiervoor wordt nieuwe beplanting terug geplant in de vorm van struweel en houtsingels.

Uitvoering van de voorgenomen activiteiten leidt niet tot wettelijke consequenties. Er hoeft geen nader onderzoek uitgevoerd te worden en er hoeft geen ontheffing van de verbodsbepalingen aangevraagd te worden om de voorgenomen activiteiten uit te mogen voeren in het kader van de Wnb.

*Wettelijke consequenties in het kader van de Wnb:*

- Geen;
  
- Essentiële Vliegroute

Het uitvoeren van de voorgenomen activiteiten heeft geen negatief effect op (essentiële) vliegroutes<sup>1</sup> van vleermuizen.

Uitvoering van de voorgenomen activiteiten leidt niet tot wettelijke consequenties. Er hoeft geen nader onderzoek uitgevoerd te worden en er hoeft geen ontheffing van de verbodsbepalingen aangevraagd te worden om de voorgenomen activiteiten uit te mogen voeren in het kader van de Wnb.

*Wettelijke consequenties in het kader van de Wnb:*

- Geen;

### **Grondgebonden zoogdieren**

Mogelijk wordt een beschermd grondgebonden zoogdier gedood en wordt een vaste rust- of voortplantingsplaats beschadigd of vernield, als gevolg van uitvoering van de voorgenomen activiteiten. Voor de beschermde grondgebonden zoogdieren die een vaste rust- en/of voortplantingsplaats in het plangebied bezetten, geldt een vrijstelling van de verbodsbepaling 'beschadigen/vernielen van vaste rust- en voortplantingsplaatsen'. Voor het doden van beschermde grondgebonden zoogdieren geldt geen vrijstelling. De betekenis van het plangebied als foerageergebied voor grondgebonden zoogdieren neemt tijdelijk af, maar is voor de in het plangebied voorkomende soorten niet beschermd.

Mits geen beschermde grondgebonden zoogdieren (opzettelijk) gedood worden, leiden de voorgenomen activiteiten niet tot wettelijke consequenties. Indien niet voorkomen kan worden dat beschermde dieren gedood worden, dient een ontheffing van de verbodsbepalingen (doden) aangevraagd te worden of dient gewerkt te worden volgens een toepasbare en goedgekeurde gedragscode. Er hoeft geen nader onderzoek uitgevoerd te worden en er hoeft geen ontheffing van de verbodsbepalingen aangevraagd te worden om de voorgenomen activiteiten uit te mogen voeren in het kader van de Wnb.

*Wettelijke consequenties in het kader van de Wnb:*

- Geen, mits er geen beschermde zoogdieren gedood worden;

---

<sup>1</sup> Vliegroutes van vleermuizen zijn beschermd wanneer deze essentieel zijn voor het kunnen functioneren van de verblijfplaats van een vleermuis. Niet ieder lijnvormig element waar langs vleermuizen vliegen is een essentiële vliegroute.

**Amfibieën**

Door het uitvoeren van de voorgenomen activiteiten wordt geen amfibie gedood en wordt geen vaste (winter)rustplaats of voortplantingsplaats beschadigd en/of vernield. Uitvoering van de voorgenomen activiteiten leidt niet tot wettelijke consequenties. Er hoeft geen nader onderzoek uitgevoerd te worden en er hoeft geen ontheffing van de verbodsbepalingen aangevraagd te worden om de voorgenomen activiteiten uit te mogen voeren in het kader van de Wnb.

De betekenis van het plangebied als foerageergebied voor amfibieën neemt niet af.

*Wettelijke consequenties in het kader van de Wnb:*

- Geen, mits er geen beschermde dieren gedood worden;

## Overige soorten

Het plangebied behoort niet tot functioneel leefgebied van andere beschermde flora- of faunasoorten. Vanwege de lokale invloedssfeer heeft de voorgenomen activiteit geen negatief effect op andere beschermde soorten. Nader onderzoek of het aanvragen van een ontheffing is niet noodzakelijk.

In onderstaande tabel worden de wettelijke consequenties samengevat weergegeven.

Soortgroep	Functie	Beschermde soorten planlocatie	Verbodsbepalingen (Wet natuurbescherming)	Aandachtspunt
Grondgebonden zoogdieren	Foerageergebied	Diverse soorten	Niet van toepassing; functie is niet beschermd	Geen
Grondgebonden zoogdieren	Vaste rust- en voortplantingsplaats	Diverse soorten	Niet van toepassing; vrijstelling i.v.m. ruimtelijke ontwikkeling	Geen
Grondgebonden zoogdieren	Doden van dieren	Diverse soorten	Art. 3.10 lid 1a	Geen dieren doden of ontheffing aanvragen
Vogels	Foerageergebied	Diverse soorten	Niet van toepassing; functie is niet beschermd	Geen
Vogels	Bezette nesten (niet jaarrond beschermd)	Diverse soorten	Art. 3.1 lid 2	Geen bezette nesten negatief beïnvloeden of ontheffing aanvragen
Vogels	Jaarrond beschermde nest- en rustplaats	Niet aanwezig	Niet van toepassing	Geen
Vogels	Doden van dieren	Diverse soorten	Art. 3.1 lid 1	Geen bezette nesten negatief beïnvloeden of ontheffing aanvragen
Vleermuizen	Rust- of voortplantingsplaats	Niet aanwezig	Niet van toepassing	Geen
Vleermuizen	Foerageergebied	Diverse soorten	Niet van toepassing; er wordt geen essentieel foerageergebied aangetast	Geen
Vleermuizen	Vliegroute	Niet aanwezig	Niet van toepassing	Geen
Vleermuizen	Doden van dieren	Niet van toepassing	Niet van toepassing	Geen
Amfibieën	Foerageergebied	Mogelijk diverse soorten	Niet van toepassing; functie is niet beschermd	Geen
Amfibieën	Vaste rustplaats	Niet aanwezig	Niet van toepassing;	Geen
Amfibieën	Voortplantingsplaats	Niet aanwezig	Niet van toepassing	Geen
Amfibieën	Doden van dieren	Mogelijk diverse soorten	Niet van toepassing; er worden geen amfibieën gedood	Geen
Overige soorten	Dieren en overige functies	Niet aanwezig	Niet van toepassing	Geen

Samenvatting van de wettelijke consequenties.

Soortgroep	Vaste rust- plaats	Voortplan- tingsplaats	Vliegroute (vleermuizen)	Essentieel foerageer- gebied	Wettelijke consequenties	Nader onderzoek vereist	Ontheffing vereist
Grondgebonden zoogdieren	Ja	Ja	n.v.t.	Nee	Ja	Nee	Nee, tenzij dieren gedood worden
Vogels	Nee	Ja	n.v.t.	Nee	Ja	Nee	Nee, tenzij vogels gedood, bezette nesten verstoord, beschadigd of vernield worden
Vleermuizen	Nee	Nee	Nee	Nee	Nee	Nee	Nee
Amfibieën	Nee	Nee	n.v.t.	Nee	Nee	Nee	Nee

Vereenvoudigde samenvatting van de wettelijke consequenties per diergroep.

## 6.5 Historische gegevens en overige bronnen

Er zijn geen historische gegevens van het plangebied bekend.

## 6.6 Volledigheid van het onderzoek

Het onderzoek is volledig uitgevoerd met geschikte weersomstandigheden.

## HOOFDSTUK 7 CONCLUSIES

De voorgenomen activiteiten worden gezien als 'ruimtelijke ontwikkeling'. Voor een aantal algemeen voorkomende en talrijke faunasoorten geldt in Gelderland een vrijstelling van de verbodsbepaling 'het opzettelijk beschadigen en vernielen van rust- en voortplantingsplaats', als gevolg van werkzaamheden die in het kader van een ruimtelijke ontwikkeling worden uitgevoerd<sup>2</sup>. Voor beschermde soorten die niet op deze vrijstellingslijst staan, is een ontheffing vereist of er dient gewerkt te worden volgens een goedgekeurde en toepasbare gedragscode om ze te mogen verstoren en om opzettelijk de vaste rust- en voortplantingsplaats te mogen beschadigen en te vernielen. Voor het doden van beschermde diersoorten geldt geen vrijstelling van de verbodsbepalingen. Afhankelijk van de status van de beschermde soorten, kan soms ook gewerkt worden conform een door de Minister goedgekeurde, en op de situatie toepasbare, gedragscode. In het kader van de zorgplicht moet rekening worden gehouden met alle in het plangebied aanwezige planten en dieren en moet er gekozen worden voor een werkmethode en/of planning in de tijd, waardoor planten en dieren zo min mogelijk schade ondervinden als gevolg van de voorgenomen activiteiten.

Het plangebied behoort niet tot het Gelders Natuurnetwerk of Natura 2000-gebied. Vanwege de ligging buiten het Gelders Natuurnetwerk, hoeft het initiatief niet getoetst te worden aan beleidsregels voor de bescherming van het NNN, omdat de bescherming van het Gelders Natuurnetwerk geen externe werking kent. Een reeds uitgevoerde stikstofberekening geeft als resultaat dat een negatief effect op Natura 2000-gebied, als gevolg van emissie van stikstofoxiden tijdens de ontwikkelfase, op voorhand uitgesloten kan worden. Het opstellen van een stikstofberekening voor de gebruiksfase is niet noodzakelijk.

De inrichting en het gevoerde beheer maken het plangebied niet tot een geschikte groeiplaats voor beschermde plantensoorten, maar wel tot geschikt functioneel leefgebied voor verschillende beschermde dieren. Het plangebied wordt door beschermde diersoorten hoofdzakelijk benut als foerageergebied, maar mogelijk nestelen er vogels en bezetten beschermde grondgebonden zoogdieren er een vaste rust- en voortplantingsplaats. Amfibieën en vleermuizen bezetten geen vaste (winter)rust- of verblijfplaats in het plangebied. Het plangebied is geen essentieel foerageergebied voor vleermuizen.

Van de in het plangebied nestelende vogelsoorten, is uitsluitend het bezette nest beschermd, niet het oude nest of de nestplaats. Bezette vogelnesten zijn beschermd en mogen niet beschadigd of vernield worden. Gelet op de aard van de werkzaamheden kan geen ontheffing verkregen worden voor het beschadigen of vernielen van bezette vogelnesten. Indien de beplanting verwijderd tijdens de voortplantingsperiode, wordt geadviseerd vooraf een broedvogelscan uit te voeren om de aanwezigheid van een bezet vogelnest uit te kunnen sluiten.

Als gevolg van de voorgenomen activiteiten worden mogelijk beschermde grondgebonden zoogdieren gedood en wordt mogelijk een vaste rust- en/of voortplantingsplaats van een beschermd grondgebonden zoogdier beschadigd of vernield. Voor de beschermde grondgebonden zoogdieren, die een vaste rust- en voortplantingsplaats in het plangebied bezetten, geldt een vrijstelling van de verbodsbepaling 'beschadigen/vernielen van vaste rust- en voortplantingsplaatsen'. Er geldt geen vrijstelling voor het doden van beschermde grondgebonden zoogdieren. Om te voorkomen dat beschermde dieren gedood worden dienen ze weggejaagd te worden of weggevangen te worden (en elders losgelaten). Indien niet voorkomen kan worden dat een beschermd dier gedood wordt, dient een ontheffing aangevraagd te worden of dient gewerkt te worden volgens een goedgekeurde en toepasbare gedragscode.

Door uitvoering van de voorgenomen activiteiten neemt de betekenis van het plangebied als foerageergebied voor verschillende foeragerende diersoorten af. Dit leidt echter niet tot wettelijke consequenties.

---

<sup>2</sup>De lijst met soorten waarvoor een vrijstelling geldt in het kader van een ruimtelijke ontwikkeling, is per 1-12-2019 aangepast. Egel en kleine marterachtigen vallen vanaf die datum niet meer onder de vrijstellingsregeling van de provincie Overijssel.





Bijlagen

Bijlage 1. De natuurkalender (indicatie voor het uitvoeren van werkzaamheden het kader van de zorgplicht)

Bijlage 2. Toelichting Wet natuurbescherming

Bijlage 3. Fotobijlage

Bijlage 4. Geraadpleegde bronnen:

**Bijlage 1 Natuurkalender**

	jan	feb	mrt	apr	mei	jun	jul	aug	sep	okt	nov	dec
<b>houtopstanden</b>												
afzetten / hakhoutbeheer												
dunnen												
verwijderen opslag / exoot, nazorg												
heg afzetten												
knotten												
opsnoeien / opkronen												
hoogstam wintersnoei												
hoogstam zomersnoei												
<b>bomen met winterslaapplaats vogels</b>												
vleermuisbomen zomerverblijf												
vleermuisbomen paarplaats												
<b>das</b>												
hazelmuis struweel en hakhoutbeheer												
boomkikker struweel												
<b>Grazige vegetaties</b>												
maaieren vochtig/nat grasland												
maaieren droog schraalgrasland												
<b>Wateren</b>												
poel opschonen												
boomkikker wateren												
geelbuikvuurpad kleinschalig												
geelbuikvuurpad grootschalig												
<b>Gebouwen m.b.t. vleermuizen</b>												
zomerverblijf												
winterverblijf												



Optimale periode voor werkzaamheden.



Acceptabele periode voor werkzaamheden.



De werkzaamheden verrichten onder voorwaarden zoals beschreven in protocol.

Geen werkzaamheden in deze periode.

Wanneer er wel gewerkt moet worden is een ontheffing verplicht.

## **Bijlage 2**

### **Toelichting Wet Natuurbescherming**

#### **Drie beschermingsregimes**

De Wet natuurbescherming kent een apart beschermingsregime voor soorten van de Vogelrichtlijn, een apart beschermingsregime voor soorten van de Habitatrichtlijn (het Verdrag van Bern en het Verdrag van Bonn) en een apart beschermingsregime voor andere soorten, die vanuit nationaal oogpunt beschermd worden. Elk van deze beschermingsregimes kent zijn eigen verbodsbepalingen en vereisten voor vrijstelling of ontheffing van de verboden. Alle vogels (ruim 700 soorten), zijn beschermd. Daarnaast worden ongeveer 230 overige Europese en nationale soorten beschermd.

Om af te mogen wijken van de verbodsbepalingen via een ontheffing of vrijstelling moet aan drie criteria zijn voldaan:

- Ten eerste mag alleen van de verbodsbepaling afgeweken worden als er geen andere bevredigende oplossing voor de handeling mogelijk is.
- Ten tweede moet tegenover de afwijking van het verbod een in de wet genoemd belang staan. De wet geeft voor de verschillende beschermingsregimes aan wat die belangen zijn zoals volksgezondheid of openbare veiligheid.
- Tenslotte mag de ingreep geen afbreuk doen aan de staat van instandhouding van de soort.

Als aan deze drie vereisten voldaan is, kan een ontheffing worden verleend. Voor een aantal handelingen zijn bovendien vrijstellingen mogelijk, bijvoorbeeld in de vorm van een provinciale verordening of een gedragscode.

#### **Soortenbescherming en het ‘nee, tenzij principe’**

De verbodsbepalingen voor vogels en Habitatrichtlijnsoorten in de Wet natuurbescherming sluiten vrijwel één op één aan bij de bepalingen uit de Vogelrichtlijn en de Habitatrichtlijn. De verbodsbepalingen zijn gericht op de bescherming van individuen van soorten.

Ook voor de andere soorten, die niet op grond van de Vogel- of Habitatrichtlijn maar vanuit nationaal oogpunt beschermd worden, geldt dat de verbodsbepalingen zien op het individu, maar of ontheffing verleend kan worden, wordt afgewogen tegen het effect van de ingreep op het populatieniveau van de soort.

#### **Zorgplicht voor dieren en planten**

Of dier- en plantensoorten nu wettelijk beschermd zijn of niet, iedereen moet voldoende rekening houden met in het wild levende dieren en planten en hun directe leefomgeving. De wet erkent daarmee de intrinsieke waarde van in het wild levende soorten. De Memorie van Toelichting zegt het zo: “De zorgplicht houdt in dat eenieder voldoende zorg in acht moet nemen voor de in het wild levende dieren en planten, alsmede voor hun directe leefomgeving. Overtreding van de zorgplicht is niet strafbaar gesteld; de zorgplicht kan wel door toepassing van bestuursdwang worden gehandhaafd”.

#### **Vrijstelling regelgeving**

Onder de Wet natuurbescherming is niet altijd een ontheffing nodig bij handelingen met gevolgen voor beschermde plant- en diersoorten. In (veel) gevallen kunt u gebruik maken van een vrijstelling. Een vrijstelling is een uitzondering op een wettelijk verbod, die wordt vastgesteld voor een van te voren bepaalde categorie van gevallen. Er zijn verschillende vrijstellingen van de verboden voor beschermde soorten mogelijk. Een bekende en reeds in de praktijk toegepaste vorm van vrijstelling is die van de gedragscode. In de Wet natuurbescherming zijn voor beschermde soorten ook andere vormen van vrijstelling geïntroduceerd, zoals door middel van een Programmatische Aanpak of via een provinciale verordening. Overigens is ook een vrijstelling in de vorm van een ministeriële regeling mogelijk.

Provinciale staten kunnen vrijstelling van de verbodsbepalingen verlenen. Dit moet worden geregeld in een provinciale verordening.

Gedragscodes die zijn opgesteld onder de Flora- en faunawet kunnen worden uitgebreid ten aanzien van soorten die op grond van de Wet natuurbescherming beschermd worden maar dat op grond van de Flora- en faunawet nog niet waren. Goedkeuring van een gedragscode op grond van de Flora- en faunawet blijft ook onder de Wet natuurbescherming geldig, voor de duur van de goedkeuring. Daarna dient de gedragscode voor goedkeuring getoetst te worden aan de Wet natuurbescherming.

### Welke soorten zijn beschermd?

De Wet natuurbescherming kent drie categorieën beschermde soorten:

1. Ten eerste worden alle van nature in Nederland in het wild levende vogels beschermd volgens het beschermingsregime van de Vogelrichtlijn.
2. Ten tweede worden soorten beschermd op grond van de Habitatrichtlijn, het Verdrag van Bern en het Verdrag van Bonn.
3. Tenslotte is er een beschermingsregime voor 'andere soorten' waaronder soorten vallen die vanuit nationaal oogpunt bescherming behoeven.

Beschermingsregime soorten Vogelrichtlijn § 3.1 Wn	Beschermingsregime soorten Habitatrichtlijn § 3.2 Wn	Beschermingsregime andere soorten § 3.3 Wn
Art 3.1 lid 1 Het is verboden in het wild levende vogels opzettelijk te doden of te vangen.	Art 3.5 lid 1 Het is verboden soorten in hun natuurlijke verspreidingsgebied opzettelijk te doden of te vangen	Art 3.10 lid 1a Het is verboden soorten opzettelijk te doden of te vangen
Art 3.1 lid 2 Het is verboden opzettelijk nesten, rustplaatsen en eieren van vogels te vernielen of te beschadigen, of nesten van vogels weg te nemen	Art 3.5 lid 4 Het is verboden de voortplantingsplaatsen of rustplaatsen van dieren te beschadigen of te vernielen	Art 3.10 lid 1b Het is verboden de vaste voortplantingsplaatsen of rustplaatsen van dieren opzettelijk te beschadigen of te vernielen
Art 3.1 lid 3 Het is verboden eieren te rapen en deze onder zich te hebben	Art 3.5 lid 3 Het is verboden eieren van dieren in de natuur opzettelijk te vernielen of te rapen	Niet van toepassing
Art 3.1 lid 4 en lid 5 Het is verboden vogels opzettelijk te storen, tenzij de storing niet van wezenlijke invloed is op de staat van instandhouding van de desbetreffende vogelsoort	Art 3.5 lid 2 Het is verboden dieren opzettelijk te verstoren	Niet van toepassing
Niet van toepassing	Art 3.5 lid 5 Het is verboden plantensoorten in hun natuurlijke verspreidingsgebied opzettelijk te plukken en te verzamelen, af te snijden, te ontwortelen of te vernielen	Art 3.10 lid 1c Het is verboden plantensoorten in hun natuurlijke verspreidingsgebied opzettelijk te plukken en te verzamelen, af te snijden, te ontwortelen of te vernielen

*Verbodsbepalingen Wet natuurbescherming*

## Vrijgestelde soorten

In afwijking van de verboden in artikel 3.10, eerste lid, van de Wet is het toegestaan om van de onderstaande soorten de vaste voortplantingsplaatsen of rustplaatsen opzettelijk te beschadigen of te vernielen wanneer er geen andere bevredigende oplossing bestaat. Het opzettelijk 'doden' van onderstaande soorten is niet toegestaan. De vrijstelling is van kracht wanneer de handeling verband houdt met de volgende activiteiten:

- de ruimtelijke inrichting of ontwikkeling van gebieden, daaronder begrepen het daarop volgende gebruik van het ingerichte of ontwikkelde gebied;
- het bestendig beheer of onderhoud aan vaarwegen, watergangen, waterkeringen, waterstaatswerken, oevers, vliegvelden, wegen, spoorwegen of bermen, of in het kader van natuurbeheer.

Nederlandse Naam	Wetenschappelijke Naam	Drenthe	Flevoland	Friesland	Gelderland	Groningen	Limburg	Noord-Brabant	Noord-Holland	Overijssel	Utrecht	Zeeland	Zuid-Holland	Ministerie EZ (AMVB RN art. 3.31)
<b>Zoogdieren</b>														
Aardmuis	<i>Microtus agrestis</i>	x	x	x	x	x	x	x	x	x	x	x	x	x
Bosmuis*	<i>Apodemus sylvaticus</i>	x	x	x	x	x	x	x	x	x	x	x	x	x
Bunzing	<i>Mustela putorius</i>	x	x	x		x	x			x	x	x	x	x
Dwergmuis	<i>Micromys minutus</i>	x	x	x	x	x	x	x	x	x	x	x	x	x
Dwergspitsmuis	<i>Sorex minutus</i>	x	x	x	x	x	x	x	x	x	x	x	x	x
Egel	<i>Erinaceus europaeus</i>	x	x	x	x	x	x	x	x	x	x	x	x	x
Eekhoorn	<i>Sciurus vulgaris</i>						x1							
Gewone bosspitsmuis	<i>Sorex araneus</i>	x	x	x	x	x	x	x	x	x	x	x	x	x
Haas	<i>Lepus europeus</i>	x	x	x	x	x	x	x	x	x	x	x	x	x
Hermelijn	<i>Mustela erminea</i>	x	x	x		x	x			x	x		x	x
Huisspitsmuis*	<i>Crocidura russula</i>	x	x	x	x	x	x	x	x	x	x	x	x	x
Konijn	<i>Oryctolagus cuniculus</i>	x	x	x	x	x	x	x	x	x	x	x	x	x
Molmuis	<i>Arvicola scherman</i>						x							
Ondergrondse woelmuis	<i>Pitymys subterraneus</i>	x	x	x	x	x	x	x	x	x	x	x		x
Ree	<i>Capreolus capreolus</i>	x	x	x	x	x	x	x	x	x	x	x	x	x
Rosse woelmuis	<i>Clethrionomys glareolus</i>	x	x	x	x	x	x	x	x	x	x	x	x	x
Steenmarter	<i>Martes foina</i>			x			x2							
Tweekleurige bosspitsmuis	<i>Sorex coronatus</i>	x	x	x	x	x	x	x	x	x	x	x		x
Veldmuis*	<i>Microtus arvalis</i>	x	x	x	x	x	x	x	x	x	x	x	x	x
Vos	<i>Vulpes vulpes</i>	x	x	x	x	x	x	x	x	x	x	x	x	x
Wezel	<i>Mustela nivalis</i>	x	x	x		x	x			x	x		x	x
Wild zwijn	<i>Sus scrofa</i>							x						
Woelrat	<i>Arvicola terrestris</i>	x	x	x	x	x	x	x	x	x	x	x	x	x
<b>Amfibieën en reptielen</b>														
Bruine kikker	<i>Rana temporaria</i>	x	x	x	x	x	x	x	x	x	x	x	x	x
Gewone pad	<i>Bufo bufo</i>	x	x	x	x	x	x	x	x	x	x	x	x	x
Hazelworm	<i>Anguis fragilis</i>						x3							
Kleine watersalamander	<i>Triturus vulgaris</i>	x	x	x	x	x	x	x	x	x	x	x	x	x
Levendbarende hagedis	<i>Zootoca vivipara</i>						x4							
Meerkikker	<i>Pelophylax ridibundus (Rana ridibunda)</i>	x	x	x	x	x	x	x	x	x	x	x	x	x
Middelste groene kikker / Bastaardkikker	<i>Pelophylax klepton esculentus (Rana esculenta)</i>	x	x	x	x	x	x	x	x	x	x	x	x	x

\* voor deze soorten daarnaast algemene vrijstelling in/op gebouwen en bijbehorende erven Wnb 3.10 3e lid

x1 = vrijstelling geldt in de periode maart- april en juli tot en met november

x2 = vrijstelling geldt in de periode 15 augustus tot en met februari

x3 = vrijstelling geldt in de periode juli, augustus en september

x4 = vrijstelling geldt in de periode 15 augustus tot en met 15 oktober

Opmerking bij Friesland: in de stukken wordt ook vrijstelling gegeven voor de mol, maar deze is niet beschermd onder de Wnb.

wettelijke belangen:																
3.10.2.a / Rnb 3.31.d	ikv RO en gebruik van gebieden	x	x	x	x	x	x	x	x	x	x	x	x	x	x	x
3.10.2.d	voorkomen onnodig lijden		x								x					
3.10.2.e / Rnb 3.31.b	ikv beheer of onderhoud landbouw of bosbouw	x	x	x	x	x	x	x		x	x	x	x	x	x	x
3.10.2.f / Rnb 3.31.a	ikv beheer of onderhoud overig	x	x	x	x	x	x	x	x	x	x	x	x	x	x	x
3.10.2.g	ikv beheer of onderhoud landsch kwaliteiten bepaald gebied	x	x	x	x		x	x		x	x	x	x			
3.10.2.i / Rnb 3.31.c	bestendig gebruik					x										x
(geldt alleen voor amfibieën) ikv bescherming wilde flora, fauna & habitats										x						

Lijst met soorten waarvoor een vrijstelling van de verbodsbepalingen geldt als gevolg van handelingen die in het kader van een ruimtelijke ontwikkeling worden uitgevoerd.

Bijlage 3. Fotobijlage





#### **Bijlage 4. Geraadpleegde bronnen:**

Internet:

<https://www.verspreidingsatlas.nl>

<https://www.synbiosys.alterra.nl/natura2000/>

<https://www.regelink.net/kenniscentrum/beschermde-soorten-wet-natuurbescherming/>

<https://calculator.aerius.nl>

<http://www.ruimtelijkeplannen.nl>

<https://pdokviewer.pdok.nl/>

<https://www.ndff.nl/>