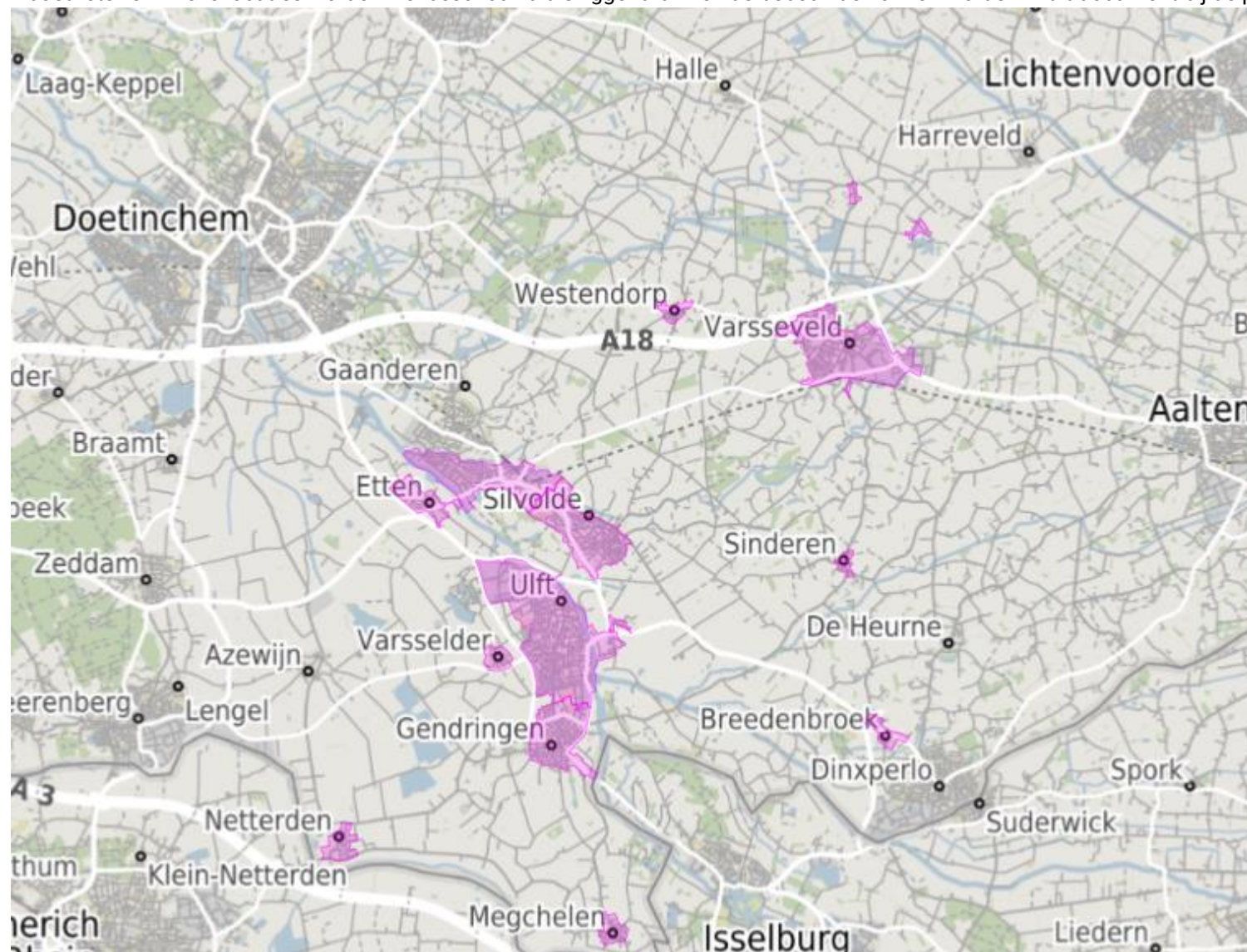


### Komgrenzen Gemeente Oude IJsselstreek

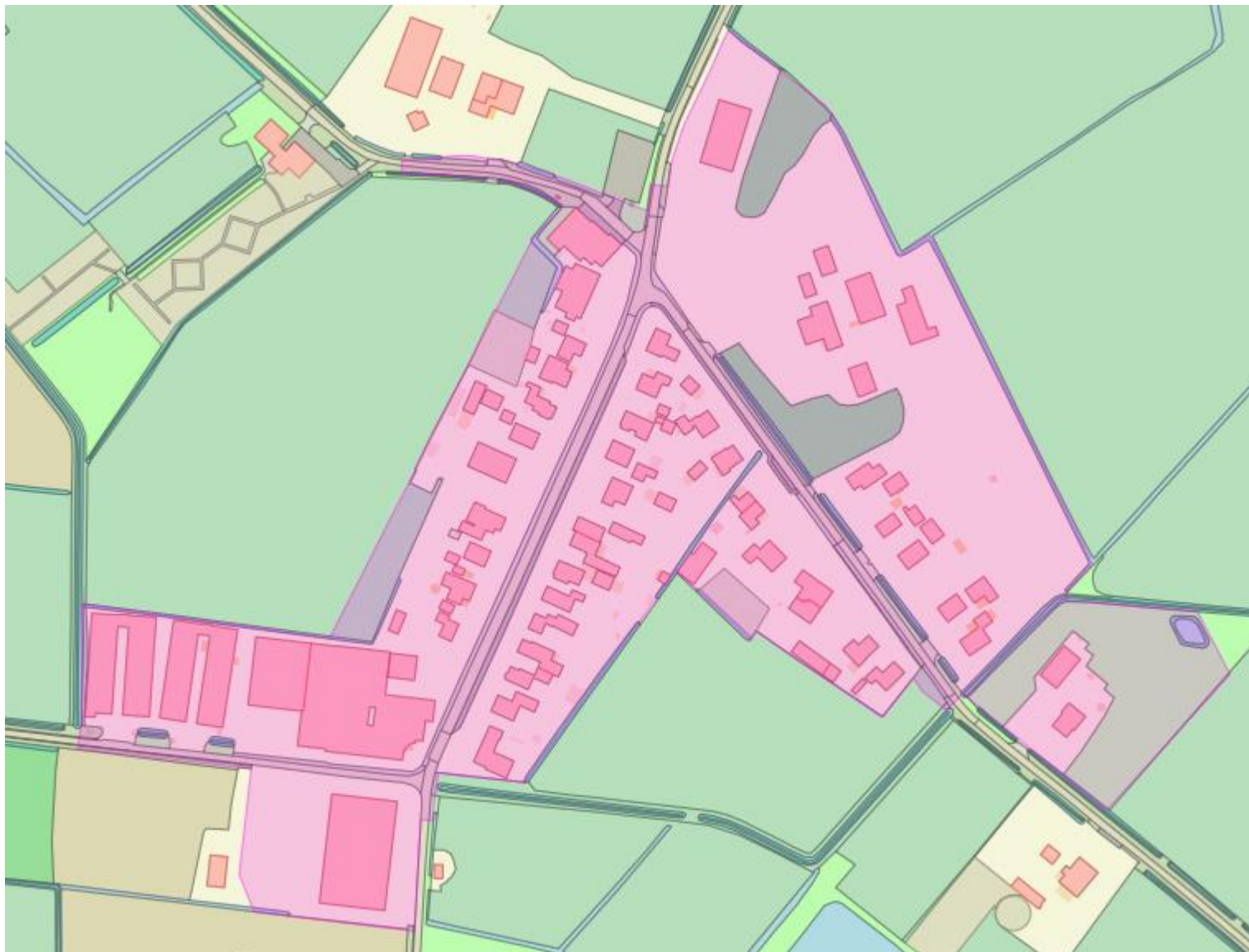
NB. De met roze aangegeven vlakken zijn de officiële vastgestelde komgrenzen. Later zijn enkele kommen nog uitgebreid met een woonwijk(je) of industrieterrein. Deze locaties worden wel beschouwd als liggend binnen de bebouwde kom en worden in dit document bij de plaats tekstueel vermeld.



1: Komgrens Heelweg West

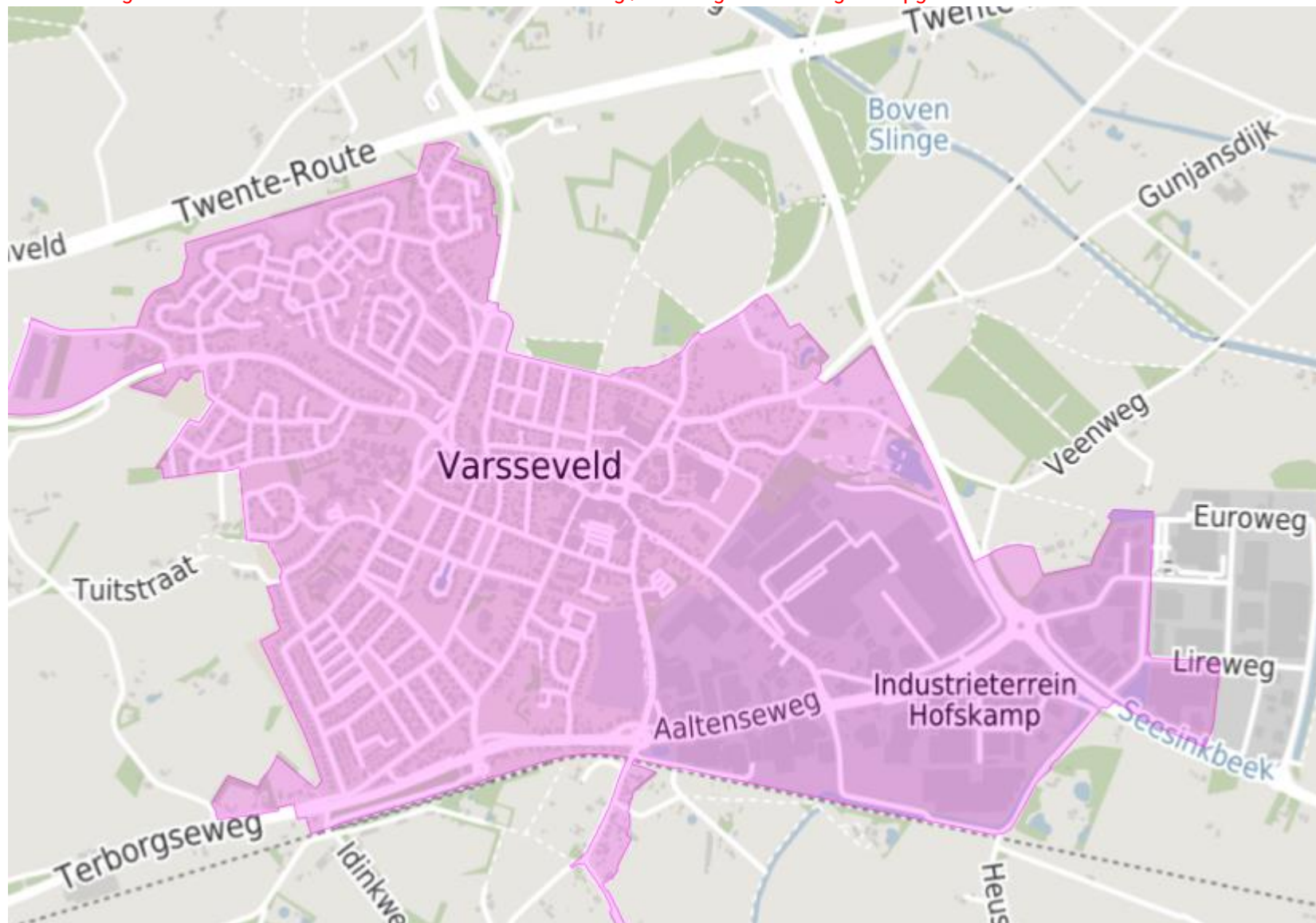


2: Komgrens Heelweg Oost

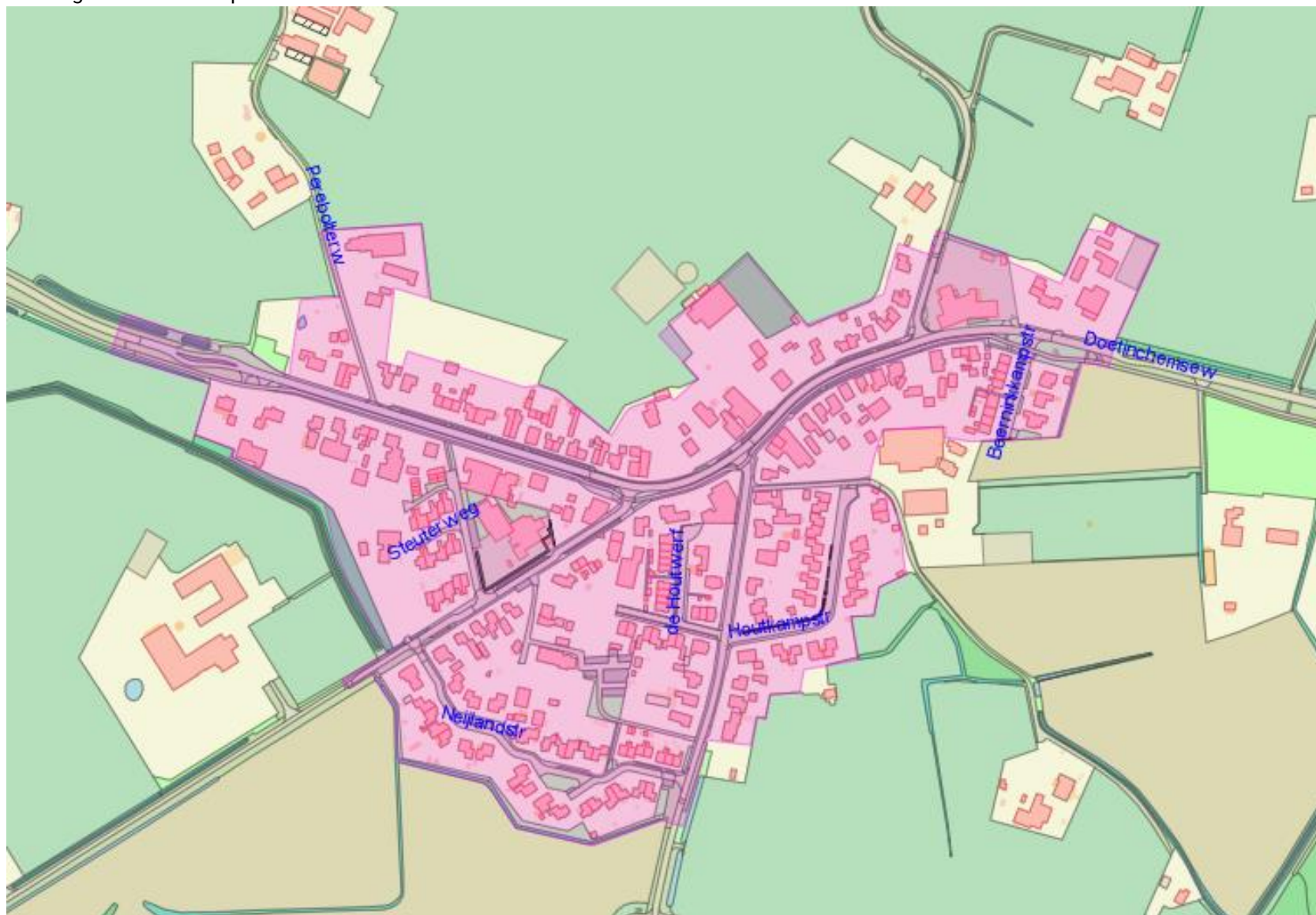


### 3: Komgrens Varsseveld

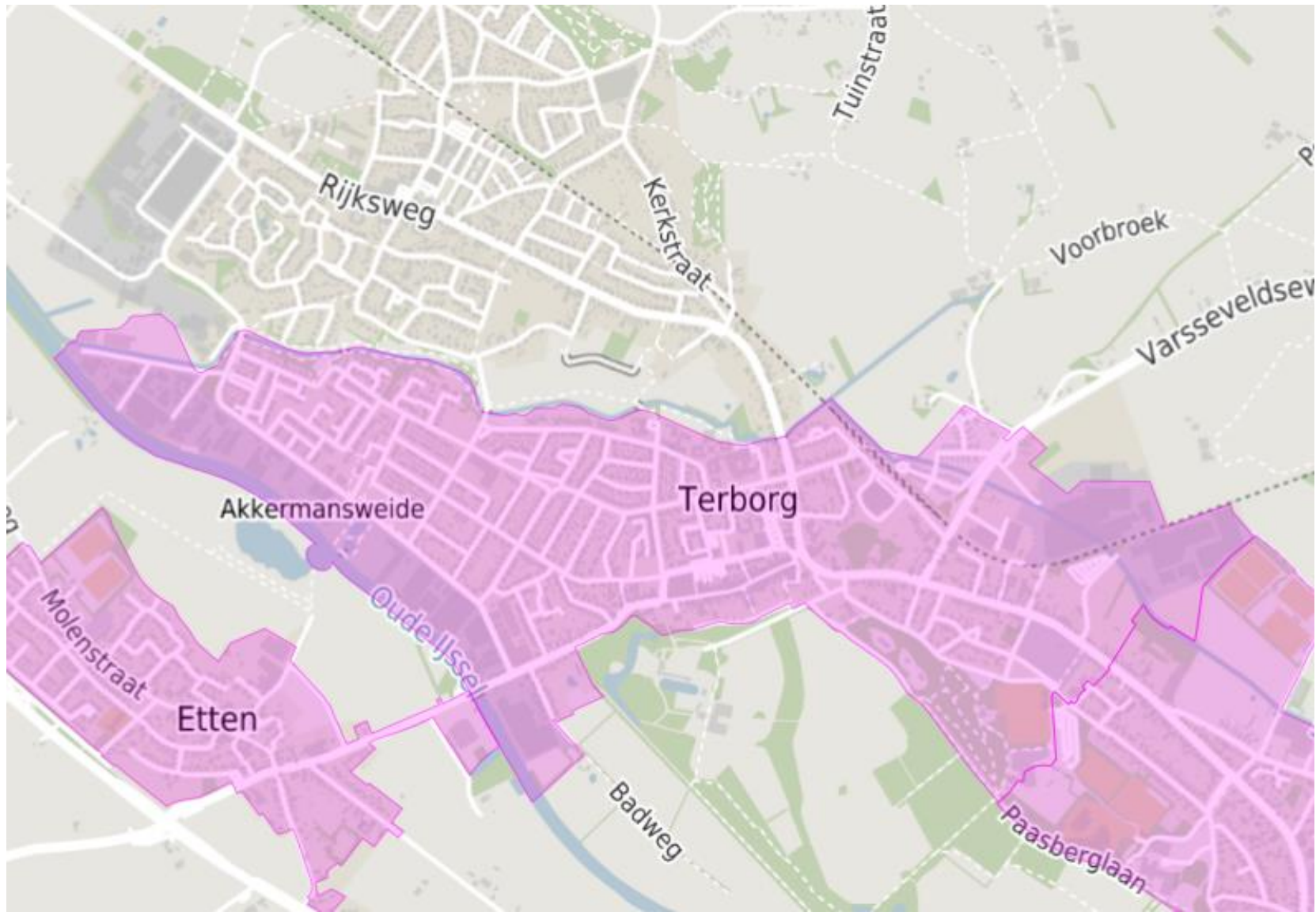
\*\* Uitbreiding industrieterrein ten Oosten van Varsseveld Euroweg /Lireweg is hierin nog niet opgenomen.



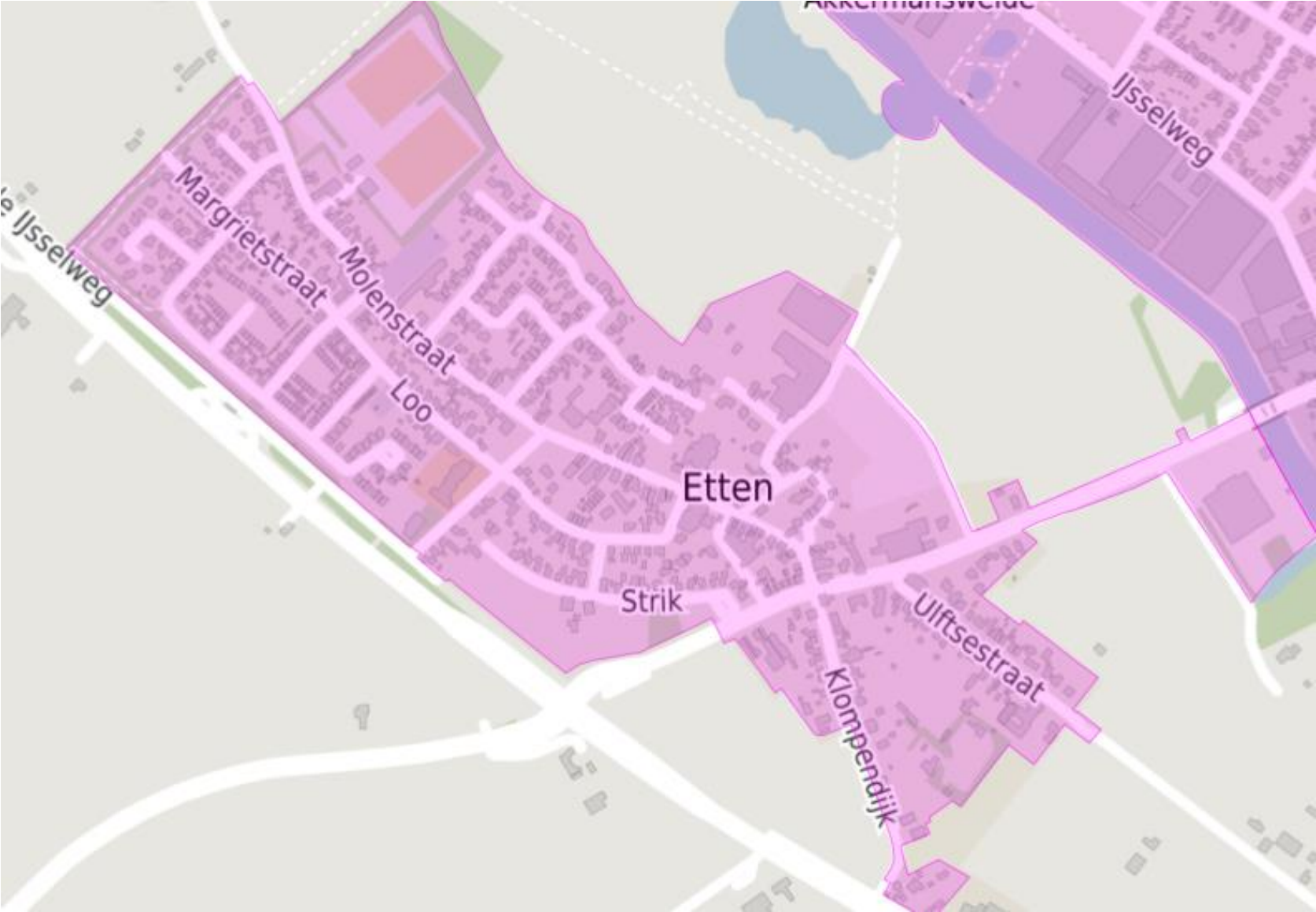
4: Komgrens Westendorp



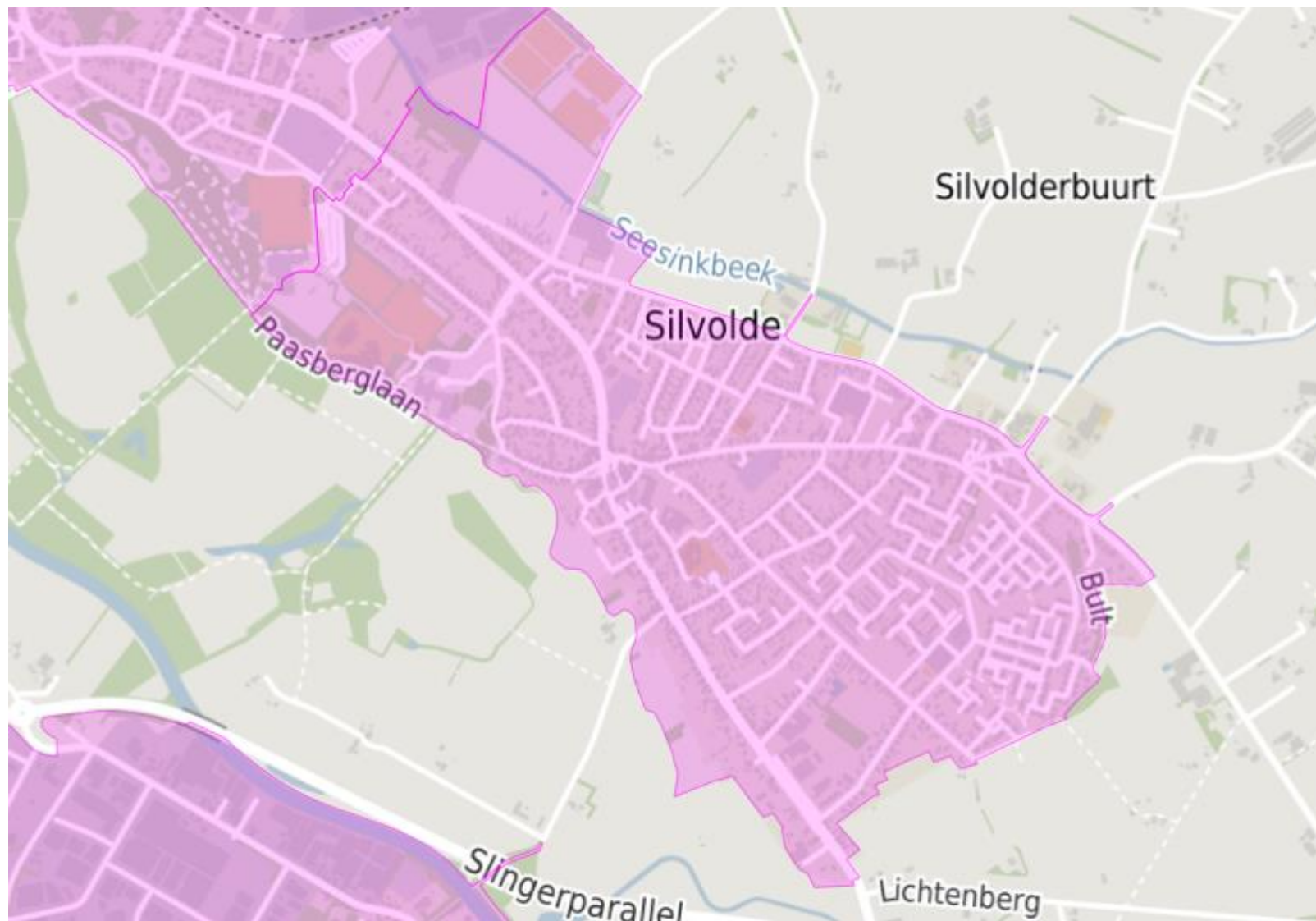
5: Komgrens Terborg



6: Komgrens Etten

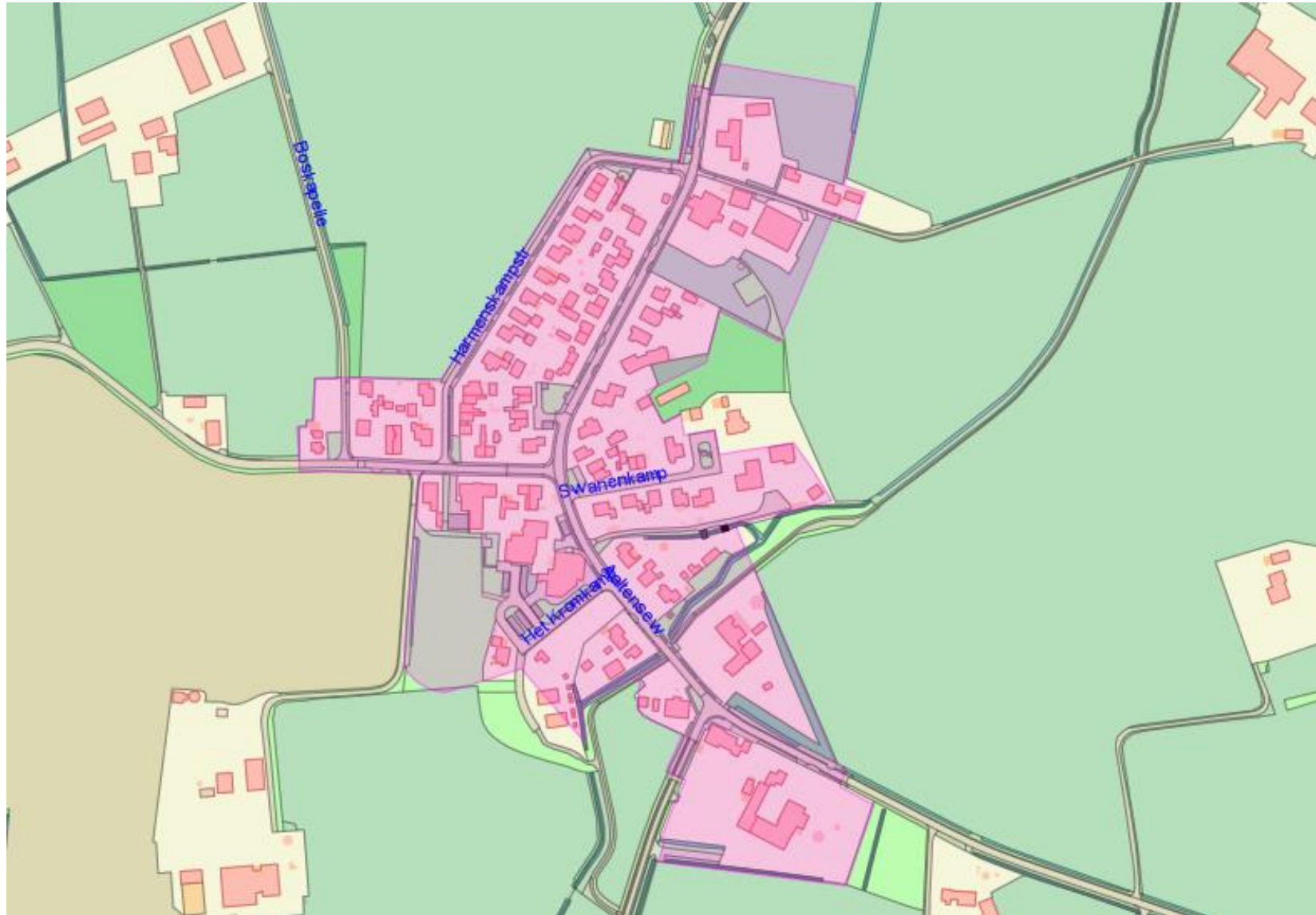


7: Komgrens Silvolde



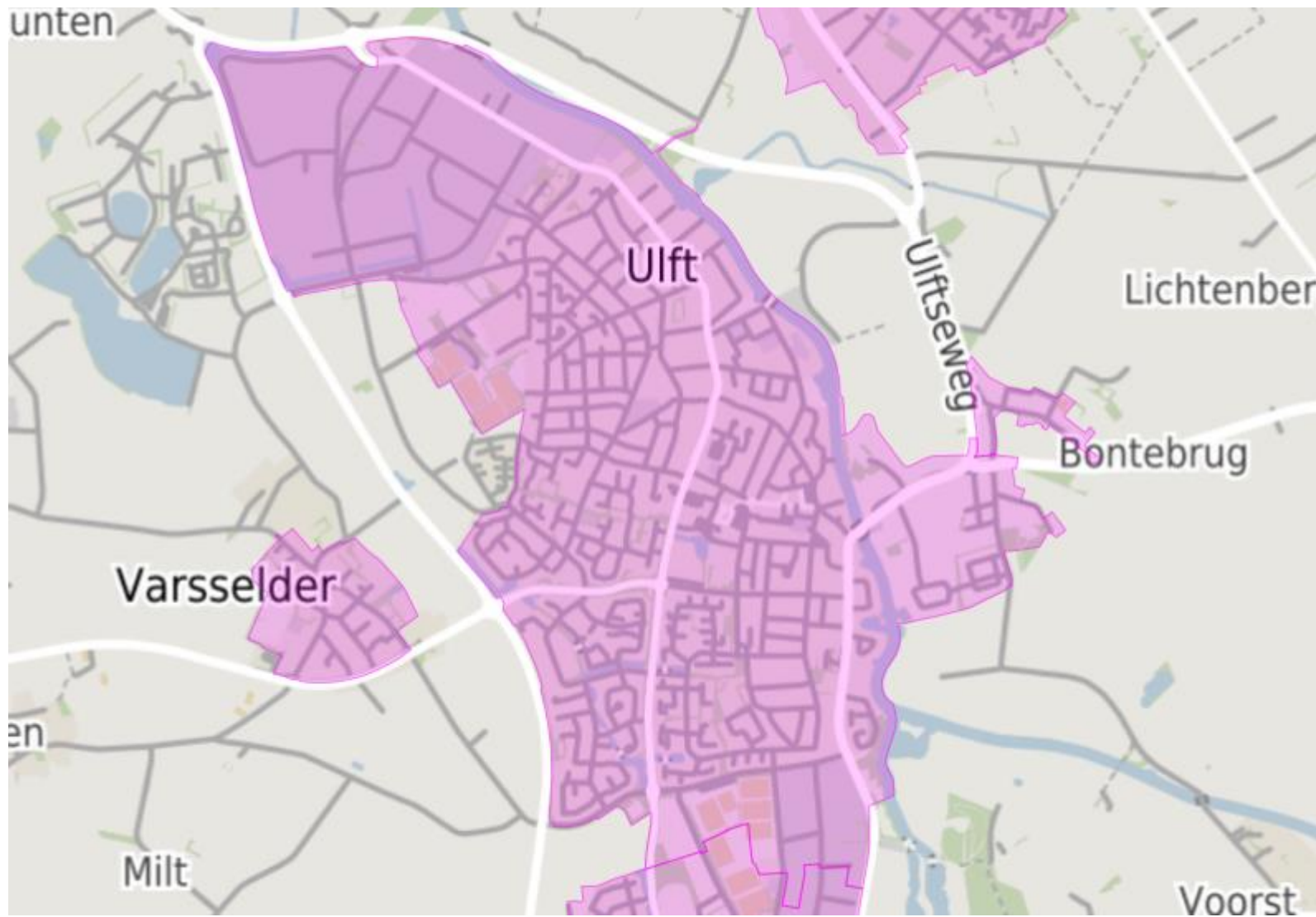


8: Komgrens Sinderen



9: Komgrens Ulfth inclusief Bontebrug

\*\* Bomenbuurt is hierbij nog niet opgenomen (wilgenstraat & Elzenstraat) ten zuiden van de voetbalvelden van Ulfthse Boys.

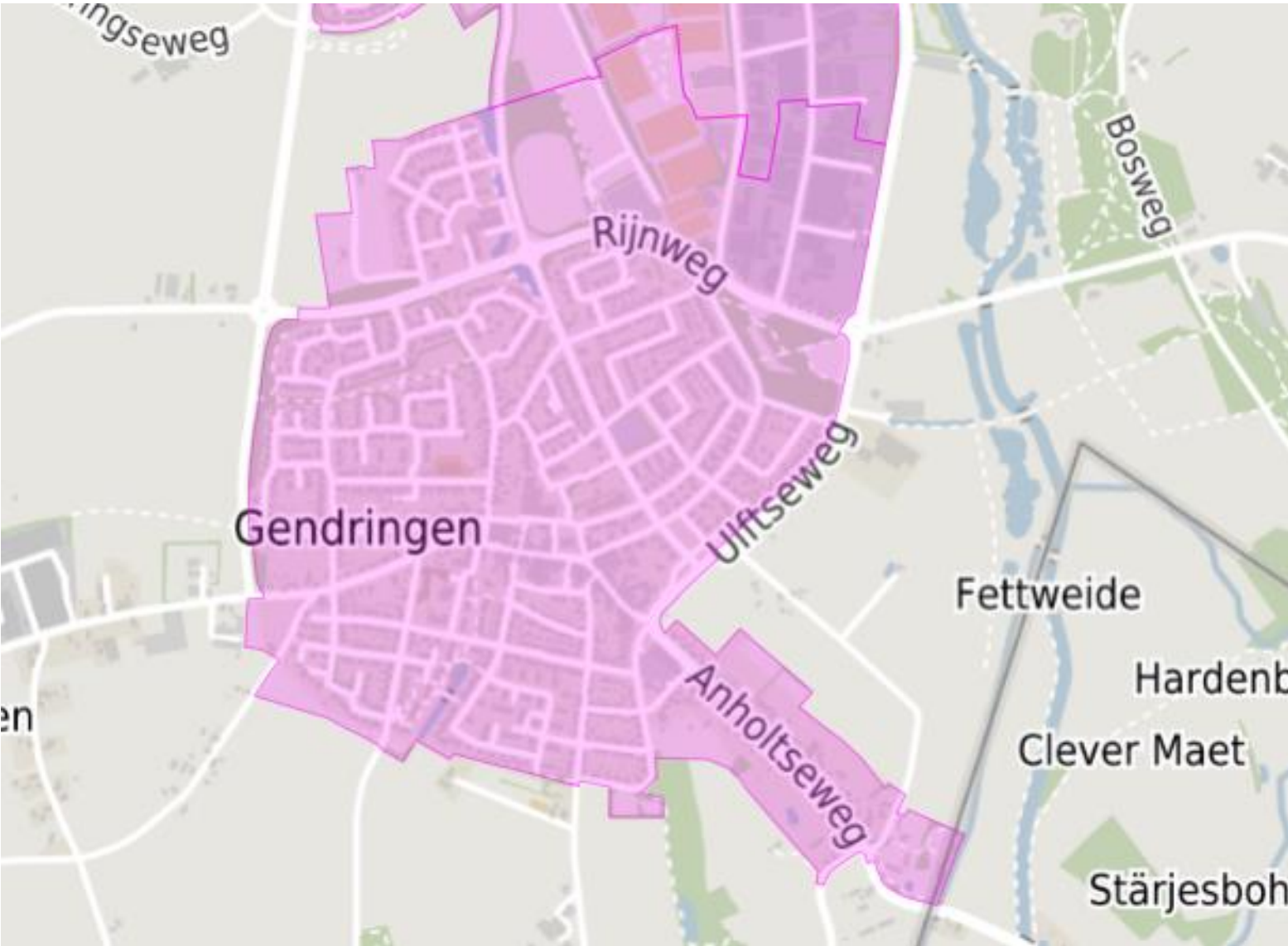


10: Komgrens Varsselder

\*\* Hier zijn de 6 (3x2) nieuwbouwwoningen aan de Berghseweg voor de parkeerplaatsen van 't Dorpshuus en voormalig terrein van bedrijf van de Pavert, nog niet opgenomen.



11: Komgrens Gendringen



12: Komgrens Breedenbroek



13: Komgrens Netterden



14: Komgrens Megchelen

