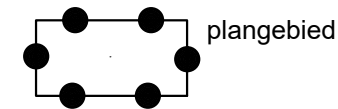


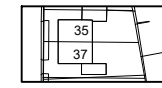
LEGENDA

PLANGEBIED



plangebied

VERKLARING



BGT- en kadastrale gegevens

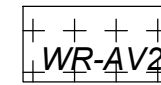
BESTEMMINGEN



Tuin - Gaarde




Wonen




Waarde - Archeologische verwachting 2

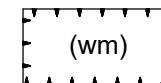
AANDUIDINGEN




vrijwaringszone - molenbiotoop 1



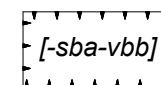
wetgevingzone - voorwaardelijke verplichting



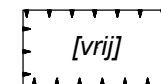
waardevolle boom



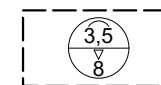
bouwvlak



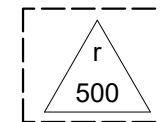
specifieke bouwaanduiding - vrijstaande bijbehorende bouwwerken uitgesloten



vrijstaand



maximum goothoogte (m), maximum bouwhoogte (m)



maximum volume (m3)

bestemmingsplan **Buitengebied, locatie Klompdijk 12 Etten**

schaal : 1 : 1000

formaat : A3

projectnummer : 210429

bladnummer : 1

aantal bladen : 1

identificatiecode : NL.IMRO.1509.BP000190-ON01

gemeente **Oude IJsselstreek**

datum : 10-05-2023

datum ondergrond : 26-10-2021

voorontwerp : -

ontwerp : 07-03-2023

vaststelling : -



adviseurs in
ruimtelijke
ontwikkeling

Postbus 479, 6800 AL Arnhem | T 026 357 69 11 | www.sab.nl

