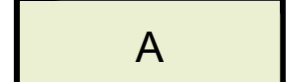
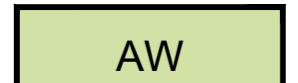







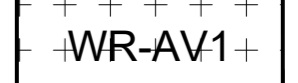
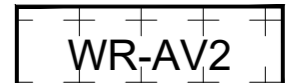

Plangebied

 Landfort te Megchelen

Enkelbestemmingen

-  A Agrarisch
-  AW Agrarisch met waarden
-  BO Bos
-  GD Gemengd
-  R-DR Recreatie - Dagrecreatie
-  V Verkeer
-  WA Water

Dubbelbestemmingen

-  -WR-AV1- Waarde - Archeologische verwachting 1
-  -WR-AV2- Waarde - Archeologische verwachting 2
-  -WR-AV3- Waarde - Archeologische verwachting 3

Gebiedsaanduidingen

-  overige zone - gelders natuur netwerk
-  overige zone - groene ontwikkelingszone
-  overige zone - houtwal
-  overige zone - openheid
-  overige zone - reliëf
-  overige zone - vegetatie

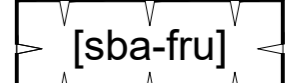
Functieaanduidingen

-  (bw) bedrijfswoning
-  (p) parkeerterrein
-  (sgd-inf) specifieke vorm van gemengd - informatiekiosk
-  (sgd-koe) specifieke vorm van gemengd - koetshuis
-  (sgd-lan) specifieke vorm van gemengd - landhuis
-  (sgd-tui) specifieke vorm van gemengd - tuinsieraad



Bouwvlakken

 bouwvlak

Bouwaanduidingen

 [sba-fru] specifieke bouwaanduiding - fruitmuur

Maatvoeringen

-  1 maximum aantal wooneenheden
-  10 maximum bouwhoogte (m)

Verklaring

 ondergrond ontleend aan BGT