

Quickscan natuurwaardenonderzoek
Nieuwbouw woning
Rijnsaardtpad Varsseveld

Effectbeoordeling in het kader van soortbescherming, Gelders Natuurnetwerk
en Natura 2000

Colofon

Quickscan natuurwaardenonderzoek Nieuwbouw woning Rijnsaardtpad Varsseveld

Effectbeoordeling in het kader van soortbescherming, Gelders Natuurnetwerk en Natura 2000

Uitgevoerd door:
Natuurbank Overijssel
Correspondentieadres:
Aladnaweg 18
7122 RR Aalten



BTW-ID: NL001388212B56
E: info@natuurbankoverijssel.nl
Tel: 0543-451142 / 0614-435700

Opdrachtgever: Locis adviseurs

Abonnementhouder van de Nationale Databank Flora en Fauna



Projectnummer en versie: 4122 versie 1.0	Status: definitief
Ligging plangebied: Rijnsaardtpad te Varsseveld	Rapportdatum: 08-03-2022
Auteur: J. Martens	Veldbezoek uitgevoerd door: Ing. P. Leemreise
Gecontroleerd door: Ing. P. Leemreise d.d. 8-3-2022	

Inhoudsopgave

Samenvatting	3
Hoofdstuk 1 Inleiding.....	5
Hoofdstuk 2 Het plangebied	6
2.1 Situering	6
2.2 Beschrijving van het plangebied.....	6
Hoofdstuk 3 Voorgenomen activiteiten.....	8
3.1 Algemeen	8
3.2 Mogelijk effect van de voorgenomen activiteiten op beschermde soorten en/of –gebieden	8
3.3 Vaststellen van de invloedssfeer	8
3.4 Vaststellen van het onderzoeksgebied	9
Hoofdstuk 4 Toetsingskaders.....	10
4.1 Algemeen	10
4.2 Wet natuurbescherming; Natura 2000	10
4.3 Wet natuurbescherming; Soortenbescherming.....	10
4.4 Beleid ten aanzien van het Natuurnetwerk Nederland.....	11
Hoofdstuk 5 Gebiedsbescherming.....	12
5.1 Algemeen	12
5.2 Gelders Natuurnetwerk en Groene ontwikkelingszone	12
5.3 Natura 2000.....	13
5.4 Slotconclusie.....	15
Hoofdstuk 6 Soortenbescherming	16
6.1 Verwachting en bureauonderzoek	16
6.2 Methode.....	16
6.3 Resultaten	17
6.4 Wettelijke consequenties van de beoogde ingreep.....	19
6.5 Historische gegevens en overige bronnen	22
6.6 Volledigheid van het onderzoek.....	22
Hoofdstuk 7 Conclusies.....	23

SAMENVATTING

Er zijn plannen voor de realisatie van een woning aan Rijnsaardtpad te Varsseveld, gemeente Oude IJsselstreek. Omdat overtreding van de wet- en regelgeving voor beschermde soorten en gebieden op voorhand niet uitgesloten kan worden, is Natuurbank Overijssel gevraagd om de wettelijke consequenties van de voorgenomen activiteiten in het kader van de Wet natuurbescherming, Natura 2000 en Gelders Natuurnetwerk in beeld te brengen. In voorliggend rapport worden de bevindingen van het uitgevoerde onderzoek gepresenteerd. Naast een beschrijving van het onderzoeksgebied, de onderzoeksopzet en de resultaten van het onderzoek, worden de wettelijke consequenties van de voorgenomen activiteiten weergegeven.

Het plangebied is op 27 januari 2022 onderzocht op de (potentiële) aanwezigheid van beschermde planten, dieren en beschermde nesten, holen, vaste rust- en voortplantingslocaties. Ook is onderzocht of de voorgenomen activiteiten een negatief effect hebben op beschermd (natuur)gebied, zoals Natura 2000 en het Gelders Natuurnetwerk.

Resultaten toetsing aan wet- en regelgeving voor beschermde gebieden

Het plangebied behoort niet tot het Gelders Natuurnetwerk, Ganzenrustgebied, Weidevogelgebied of Natura 2000-gebied., maar het plangebied behoort wel tot Groene ontwikkelingszone. Wegens de afstand wordt geen verstoring van voorgenomen activiteiten op Weidevogelgebied en Ganzenrustgebied verwacht. In de Provinciale ruimtelijke verordening heeft de provincie Gelderland beleidsregels opgenomen waaraan voldaan moet worden om nieuwe ontwikkelingen in de Groene ontwikkelingszone mogelijk te maken. Mits de landschappelijke inpassing en de aanleg van de poel wordt gerealiseerd, is voorgenomen ontwikkeling niet strijdig met beleidsregels voor de bescherming van de Groene ontwikkelingszone. Een negatief effect op Natura 2000-gebied, als gevolg van de voorgenomen activiteiten, kan op basis van voorliggende studie uitgesloten worden. Nader onderzoek, zoals een stikstofberekening, effectbeoordeling of passende beoordeling, hoeft niet uitgevoerd te worden.

Resultaten toetsing aan wet- en regelgeving voor beschermde soorten

De inrichting en het gevoerde beheer maken het plangebied niet tot een geschikte groeiplaats voor beschermde plantensoorten, maar wel tot geschikt functioneel leefgebied voor verschillende beschermde dieren. Beschermde diersoorten benutten het plangebied hoofdzakelijk als foerageergebied, maar mogelijk nestelen er vogels, bezetten beschermde grondgebonden zoogdieren er een vaste rust- of voortplantingsplaats en bezetten amfibieën er een (winter)verblijfplaats en voortplantingsplaats. Vleermuizen bezetten geen vaste rust- of voortplantingsplaats in het plangebied maar gebruiken het wel als foerageergebied.

Van de in het plangebied nestelende vogelsoorten, is uitsluitend het bezette nest beschermd, niet het oude nest of de nestplaats. Werkzaamheden die kunnen leiden tot het verstoren/vernielen van bezette vogelnesten dienen buiten de voortplantingsperiode van vogels uitgevoerd te worden. De meest geschikte periode om de voorgenomen activiteiten uit te voeren is september-februari. Voorgenomen werkzaamheden mogen juridische beschouwd wel plaatsvinden tijdens het broedseizoen van vogels, mits geen bezette vogelnesten beschadigd/vernield worden. Indien de voorgenomen activiteiten uitgevoerd worden tijdens de voortplantingsperiode, dient een broedvogelscan uitgevoerd te worden om de aanwezigheid van een bezet vogelnest uit te sluiten.

Voor de beschermde grondgebonden zoogdieren geldt dat ze niet (opzettelijk) gedood mogen worden. Om te voorkomen dat grondgebonden zoogdieren gedood worden, mogen ze weggevangen of verjaagd worden. Indien niet voorkomen kan worden dat beschermde dieren gedood worden, dient een ontheffing van de verbodsbepaling (doden) aangevraagd te worden of dient gewerkt te worden volgens een Gedragscode. Indien gekozen wordt om te werken volgens een Gedragscode, dient voldaan te worden aan de gestelde eisen en voorwaarden. Eén van de voorwaarden is, dat gewerkt moet worden buiten de kwetsbare periode.

Door uitvoering van de voorgenomen activiteiten neemt de betekenis van het plangebied als foerageergebied voor de voorkomende diersoorten niet af.

Resultaten van toetsing aan wet- en regelgeving voor beschermde soorten en gebieden samengevat:

- Werkzaamheden afstemmen op de voortplantingsperiode van vogels;
- Geen beschermde grondgebonden zoogdieren.

HOOFDSTUK 1 INLEIDING

Er zijn plannen voor de realisatie van een woonerf aan Rijnsaardtpad te Varsseveld, gemeente Oude IJsselstreek. Omdat overtreding van de wet- en regelgeving voor beschermde soorten en gebieden op voorhand niet uitgesloten kan worden, is Natuurbank Overijssel gevraagd om de wettelijke consequenties van de voorgenomen activiteiten in het kader van de Wet natuurbescherming, Natura 2000 en Gelders Natuurnetwerk in beeld te brengen. In voorliggend rapport worden de bevindingen van het uitgevoerde onderzoek gepresenteerd. Naast een beschrijving van het onderzoeksgebied, de onderzoeksopzet en de resultaten van het onderzoek, worden de wettelijke consequenties van de voorgenomen activiteiten weergegeven.

Er is in het plangebied gekeken naar de (potentiële) aanwezigheid van beschermde planten en dieren en beschermde nesten, holen, vaste rust- en voortplantingsplaatsen en andere beschermde functies. Ook is onderzocht of de voorgenomen activiteiten een negatief effect hebben op beschermd (natuur)gebied.

Op basis van de onderzoeksresultaten worden de wettelijke consequenties bepaald van de voorgenomen activiteiten in het kader van de Wet natuurbescherming en de Omgevingsverordening Gelderland.

Doel van deze rapportage:

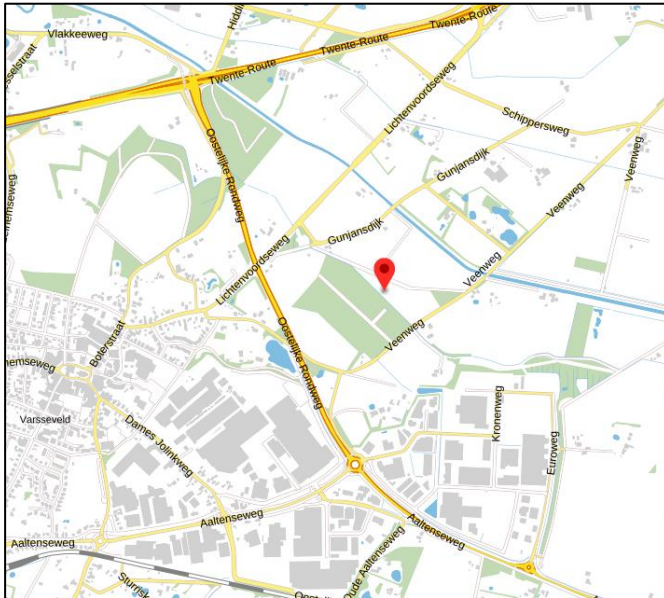
De Quickscan natuurwaardenonderzoek is uitgevoerd als één van de verschillende (milieu)onderzoeken in het kader van besluitvorming binnen de Ruimtelijke Ordening (doorgaans het wijzigen van het bestemmingsplan) of het aanvragen van een Omgevingsvergunning. Het onderzoek is uitgevoerd om antwoord te kunnen geven op de vraag: is er sprake van een goede ruimtelijke ordening (is de voorgenomen activiteit uitvoerbaar?). Het is nadrukkelijk geen ecologisch werkprotocol dat opgesteld wordt om te voorkomen dat de Wet natuurbescherming overtreden wordt als gevolg van de voorgenomen activiteiten. De Wet natuurbescherming is tijdens de uitvoering van voorgenomen activiteiten altijd van toepassing en het is aan de uitvoerende partijen om de noodzakelijke zorgvuldigheid te betrachten tijdens de uitvoering.

Om een goed ecologisch werkprotocol op te kunnen stellen is meer detailinformatie vereist, zoals de planning in uitvoering, in te zetten materieel en informatie over type bebouwing, bouwwijze, materiaalgebruik etc.

HOOFDSTUK 2 HET PLANGEBIED

2.1 Situering

Het plangebied is in het buitengebied ten noordoosten van het dorp Varsseveld gelegen. Het plangebied ligt op minimaal 390 meter van de woonkern Varsseveld en wordt omgeven door landelijk gebied. Op onderstaande afbeelding wordt de globale ligging van het plangebied weergegeven op een topografische kaart.



Globale ligging van het plangebied. De ligging van het plangebied wordt met de rode marker aangeduid (bron: ruimtelijkeplannen.nl).

2.2 Beschrijving van het plangebied

Het plangebied bestaat uit een agrarisch perceel welke aan de noordzijde grenst aan het Rijnsaardtpad en aan de zuidzijde aan bos dat deels bestaat uit oud loofbos en gemengd bos. Aan de noord- en zuidzijde van het akkerperceel grenst een sloot. Daarnaast is een schuilstal aanwezig welke beschikt over éénsteens buitengevels van baksteen. De stal is gedekt met golfplaten. Er is geen opgaande beplanting aanwezig in het plangebied. Op onderstaande luchtfoto is de begrenzing van het plangebied aangegeven (gele lijnen). Voor een impressie van het plangebied wordt verwezen naar de fotobijlage.



Luchtfoto van het het plangebied; deze wordt met de gele lijnen aangeduid (bron: streetsmart.cyclomedia.com).

3.1 Algemeen

Het voornemen bestaat om een woonerf te realiseren waarbij een woning en een loods gebouwd worden en een in-/uitrit wordt aangelegd. Verder wordt het erf landschappelijk ingepast door middel van het aanleggen van een houtsingel, bloemrijk grasland/akkerland, struweel en een poel. De schuilstal blijft behouden. Op onderstaande afbeelding wordt een plattegrond van het wenselijk eindbeeld weergegeven.



Verbeelding van het wenselijk eindbeeld.

De volgende activiteiten worden getoetst op relevantie t.a.v. de Wet natuurbescherming:

- Uitvoeren grondverzet;
- Bouwen woning en loods;
- Aanleggen verharding;
- Aanleggen landschappelijke inpassing (vijver, beplating, bloemrijk akkerland).

3.2 Mogelijk effect van de voorgenomen activiteiten op beschermde soorten en/of –gebieden

De voorgenomen activiteiten hebben mogelijk een negatieve invloed op beschermde soorten en beschermd (natuur)gebied. We onderscheiden de volgende negatieve invloeden:

Mogelijke tijdelijke invloeden:

- Verstoren rust- en voortplantingsplaatsen als gevolg van geluid, stof en trillingen tijdens de werkzaamheden.

Mogelijke permanente invloeden:

- Mogelijk afname/verdwijnen van beschermde vaste rust- of voortplantingsplaatsen en/of jaar rond beschermde nesten;
- Vernielen/verdwijnen van beschermde soorten;
- Aantasting van de kwaliteit van het leefgebied van beschermde soorten.

3.3 Vaststellen van de invloedsfeer

Naast een tijdelijk effect in het plangebied, kan het voorkomen dat een voorgenomen activiteit een negatief effect heeft op beschermde soorten of beschermd natuurgebied buiten het plangebied. Dit noemen we de invloedsfeer. De omvang van de invloedsfeer wordt bepaald door de duur, aard en omvang van de tijdelijke

en/of permanente nieuwe situatie. Het effect van de voorgenomen activiteit op een beschermde soort verschilt per soort en/of soortgroep.

In deze studie wordt alleen gekeken naar de uitvoering van de fysieke werkzaamheden, zoals bouwwerkzaamheden.

Beoordeling van de invloedssfeer van de voorgenomen activiteit:

Er is sprake van sloop- en bouwwerkzaamheden. Dergelijke werkzaamheden gaan gepaard met geluid, stof en de inzet van personeel. Geluid en stof en mensen zullen mogelijk waarneembaar zijn buiten het plangebied. Deze effecten kunnen een verstoring hebben op dieren net buiten het plangebied.

3.4 Vaststellen van het onderzoeksgebied

Om de effecten van een voorgenomen activiteiten goed in beeld te kunnen brengen, is het soms van belang ook buiten het plangebied te kijken. In voorliggend geval grenst het plangebied aan het Rijnsaardtpad met een houtsingel en aan bos dat deels bestaat uit oud loofbos en gemengd bos. Mogelijk leidt uitvoering van de voorgenomen plannen tot verstoring in de opgaande beplanting rondom het plangebied. Er wordt daarom 15 meter van de opgaande beplanting rondom het plangebied meegenomen in het natuurwaardenonderzoek en de effectbeoordeling. Op onderstaande luchtfoto wordt het onderzoeksgebied (rode lijnen) weergegeven. Indien verderop in dit rapport gesproken wordt over plangebied, wordt onderstaand onderzoeksgebied bedoeld.



Begrenzing van het plangebied (gele lijn) en het onderzoeksgebied (rode lijn).

HOOFDSTUK 4 TOETSINGSKADERS

4.1 Algemeen

In dit Hoofdstuk worden de diverse toetsingskaders toegelicht waaraan het initiatief getoetst wordt.

4.2 Wet natuurbescherming; Natura 2000

Het gebiedsbeschermingsdeel van de Wet natuurbescherming heeft als doel het beschermen van Natura 2000-gebieden (Vogelrichtlijn- en/of Habitatrichtlijngebieden) in Nederland. Projecten die significante gevolgen voor deze gebieden kunnen hebben, zijn in beginsel – zonder vergunning – niet toegestaan. Ook het vaststellen van plannen zoals een bestemmingsplan of een inpassingsplan is niet toegestaan, indien het betreffende plan significante gevolgen kan hebben voor Natura 2000-gebieden. Naast directe effecten (bijv. ruimtebeslag), dient ook gekeken te worden naar indirecte effecten als gevolg van externe werking (bijv. door geluid, licht en stikstofdepositie). De eerste stap in de toetsing is vaak een voortoets. Als significante gevolgen in de voortoets niet op voorhand met zekerheid kunnen worden uitgesloten, dan is een passende beoordeling noodzakelijk. In dat geval is voor een project een vergunning noodzakelijk op grond van artikel 2.7 Wet natuurbescherming.

4.3 Wet natuurbescherming; Soortenbescherming

In de Wet natuurbescherming is de soortenbescherming in Nederland geregeld. In de wet zijn lijsten opgenomen met beschermde soorten. In de Wet natuurbescherming worden drie verschillende beschermingsregimes gehanteerd waaraan verschillende verbodsbepalingen zijn gekoppeld:

Soorten Vogelrichtlijn (artikel 3.1 e.v.):

- lid 1) Het is verboden opzettelijk van nature in Nederland in het wild levende vogels van soorten als bedoeld in artikel 1 van de Vogelrichtlijn te doden of te vangen;
- lid 2) Het is verboden opzettelijk nesten, rustplaatsen en eieren van vogels als bedoeld in het eerste lid te vernielen of te beschadigen, of nesten van vogels weg te nemen;
- lid 3) Het is verboden eieren van vogels als bedoeld in het eerste lid te rapen en deze onder zich te hebben;
- lid 4) Het is verboden vogels als bedoeld in het eerste lid opzettelijk te storen;
- lid 5) Het verbod, bedoeld in het vierde lid, is niet van toepassing indien de storing niet van wezenlijke invloed is op de staat van instandhouding van de desbetreffende vogelsoort.

Soorten Habitatrichtlijn (artikel 3.5 e.v.):

- lid 1) Het is verboden in het wild levende dieren van soorten, genoemd in bijlage IV, onderdeel a, bij de Habitatrichtlijn, bijlage II bij het Verdrag van Bern of bijlage I bij het Verdrag van Bonn, in hun natuurlijk verspreidingsgebied opzettelijk te doden of te vangen;
- lid 2) Het is verboden dieren als bedoeld in het eerste lid opzettelijk te verstoren;
- lid 3) Het is verboden eieren van dieren als bedoeld in het eerste lid in de natuur opzettelijk te vernielen of te rapen;
- lid 4) Het is verboden de voortplantingsplaatsen of rustplaatsen van dieren als bedoeld in het eerste lid te beschadigen of te vernielen;
- lid 5) Het is verboden planten van soorten, genoemd in bijlage IV, onderdeel b, bij de Habitatrichtlijn of bijlage I bij het Verdrag van Bern, in hun natuurlijke verspreidingsgebied opzettelijk te plukken en te verzamelen, af te snijden, te ontwortelen of te vernielen.

Andere Soorten (artikel 3.10 e.v.)

lid 1) Onverminderd artikel 3.5, eerste, vierde en vijfde lid, is het verboden:

- onderdeel a. in het wild levende zoogdieren, amfibieën, reptielen, vissen, dagvlinders, libellen en kevers van de soorten, genoemd in de bijlage, onderdeel A, bij deze wet, opzettelijk te doden of te vangen;
- onderdeel b. de vaste voortplantingsplaatsen of rustplaatsen van dieren als bedoeld in onderdeel a opzettelijk te beschadigen of te vernielen, of

- onderdeel c. vaatplanten van de soorten, genoemd in de bijlage, onderdeel B, bij deze wet, in hun natuurlijke verspreidingsgebied opzettelijk te plukken en te verzamelen, af te snijden, te ontwortelen of te vernielen.

Ten aanzien van de andere beschermde soorten geldt dat het bevoegd gezag (provincies c.q. ministerie van LNV) de vrijheid hebben om soorten binnen deze categorie vrij te stellen van de verbodsbepalingen uit ontheffingsplicht artikel 3.10 uit de Wet natuurbescherming. Voor beschermde soorten die niet zijn vrijgesteld dient bij overtreding van de verbodsbepalingen uit de Wn een ontheffing te worden aangevraagd. Voor vogels geldt in afwijking hierop dat voor verstoring geen ontheffing nodig is, indien de gunstige staat van instandhouding niet in het geding is. Het is ook mogelijk om voor beide categorie soorten te werken volgens een goedgekeurde gedragscode die is afgestemd op de Wet natuurbescherming. Er is dan geen ontheffing nodig.

4.4 Beleid ten aanzien van het Natuurnetwerk Nederland

In de Wet ruimtelijke ordening (Wro) is het ruimtelijk beleid op rijks-, provinciaal, en gemeentelijk niveau vastgesteld, waarin onder andere de bescherming van het Natuurnetwerk Nederland (NNN)/Ecologische Hoofdstructuur (EHS) is verankerd. De EHS werd officieel geïntroduceerd in het Natuurbeleidsplan en is daarna opgenomen in de Nota Ruimte, welke inmiddels vervangen is door de Structuurvisie infrastructuur en ruimte (SVIR). Kaderstellende regels ten aanzien van o.a. NNN/EHS zijn opgenomen in het Besluit algemene regels ruimtelijke ordening (Barro). Bij geplande ingrepen die binnen het NNN/EHS vallen moet het belang van de natuurbescherming worden afgewogen tegen andere belangen, indien de voorgenomen ingreep negatief uitwerkt op de aanwezige natuurwaarden. De kern van de afweging vormt het 'nee, tenzij'-principe. Dit wil zeggen dat schadelijke ingrepen **niet** zijn toegestaan, **tenzij** er andere belangen zijn die de ingreep rechtvaardigen. In dat geval zijn compenserende maatregelen voorgeschreven.

Concrete beleidsregels ten aanzien van de NNN in Gelderland zijn opgenomen in de vigerende provinciale ruimtelijke verordening van de provincie Gelderland.

HOOFDSTUK 5 GEBIEDSBESCHERMING

5.1 Algemeen

In dit hoofdstuk wordt ingegaan op het mogelijke effect van de voorgenomen activiteiten op Natura 2000-gebied en het Gelders Natuurnetwerk (voorheen EHS genoemd).

5.2 Gelders Natuurnetwerk en Groene ontwikkelingszone

Om de biodiversiteit nu en voor toekomstige generaties Gelderlanders veilig te stellen, beschermt de provincie het Gelders Natuurnetwerk. Het Gelders Natuurnetwerk is een samenhangend netwerk van bestaande en te ontwikkelen natuur van internationaal, nationaal en provinciaal belang.

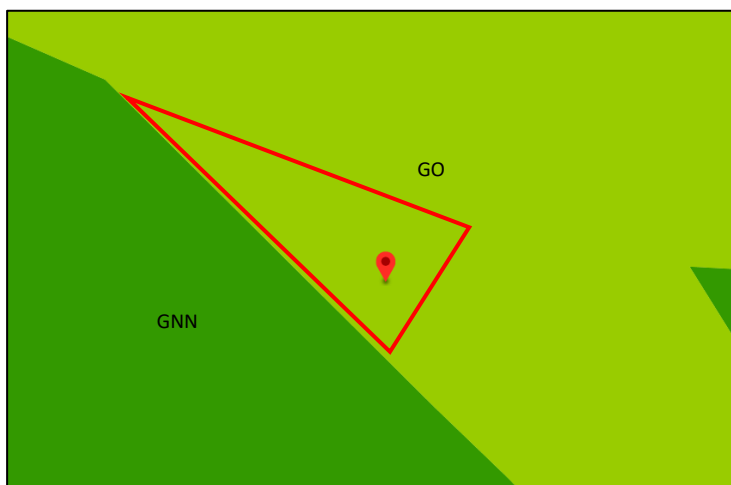
Een groot deel van de Gelderse natuurgebieden is internationaal beschermd: de Natura 2000-gebieden. Juist in deze gebieden moet de biodiversiteit worden behouden of verbeterd. De provincie geeft in het natuurbeleid prioriteit aan het behalen van de Natura 2000-doelen in de Natura 2000-gebieden. Het Gelders Natuurnetwerk vervult daarnaast een belangrijke rol bij het behoud van de biodiversiteit. De Ecologische verbindingzones maken voor een klein deel uit van het Gelders Natuurnetwerk.

De provincie wil de natuur van het Gelders Natuurnetwerk en Groene ontwikkelingszone beschermen tegen aantasting en heeft daarom regels opgenomen in de Omgevingsverordening. Centraal staat de bescherming van de kernkwaliteiten. De kernkwaliteiten bestaan uit bestaande natuurwaarden, uit nog te ontwikkelen potentiële waarden en de omgevingscondities zoals stilte. De (nog te ontwikkelen) natuurwaarden zijn beschreven en als bijlage bij de Omgevingsverordening opgenomen. De omgevingscondities zijn in de bijlage bij de Omgevingsverordening wel benoemd, maar er heeft geen provincie dekkende inventarisatie plaatsgevonden. Bij projecten kan op maat een effectbeschrijving worden gemaakt voor de relevante omgevingscondities.

Daarnaast zijn in Gelderland aangewezen Weidevogelgebieden en Ganzenrustgebieden beschermd. In deze gebieden ligt de nadruk op (natuur)behoud.

Ligging t.o.v. het Gelders Natuurnetwerk, Groene ontwikkelingszone, Weidevogelgebied en Ganzenrustgebied

Het plangebied ligt buiten de begrenzing van het Gelders Natuurnetwerk, Weidevogelgebied en Ganzenrustgebied, maar binnen de begrenzing van de Groene ontwikkelingszone. Op onderstaande afbeelding wordt de ligging van het Gelders Natuurnetwerk en de Groene Ontwikkelingszone in de omgeving van het plangebied weergegeven.



Ligging van Gelders Natuurnetwerk (GNN) in de omgeving van het plangebied. De ligging van het plangebied wordt met een rode marker/kader aangeduid. Gronden die tot het Gelders Natuurnetwerk (GNN) behoren worden aangeduid met de donkergroene kleur. Gronden die tot de Groene Ontwikkelingszone (GO) behoren, worden met de lichtgroene kleur aangeduid (bron: ruimtelijkeplannen.nl).

Beschermingsregime

Het Weidevogelgebied en Ganzenrustgebied kent een externe werking. Het beschermingsregime voor Weidevogelgebieden is strenger dan voor Ganzenrustgebieden. Verschillende factoren als afstand, type werkzaamheden en de ontwikkeling bepalen of er hinder wordt ondervonden in deze gebieden.

De bescherming van het Gelders Natuurnetwerk en Groene ontwikkelingszone kent geen externe werking. Het plangebied ligt in deelgebied 36 (Boven Slinge en Slangenburg) van het Gelders Natuurnetwerk. De volgende (relevante) kernkwaliteiten zijn voor dit deel van de GO vastgesteld:

- Overwegend kleinschalig kampenlandschap en wat grootschaliger heideontginnings- en ruilverkavelingslandschap met de Boven-Slinge
- leefgebied steenuil
- leefgebied kamsalamander
- cultuurhistorische en landschappelijke waarden van de landgoederen, beken, oude ontginningen en kavelpatronen, hakhout, houtwallen, singels en boerderijen
- abiotiek: aardkundige waarden, kwel, bodem, grondwaterreservoir
- alle door de Flora- en faunawet of Natuurbeschermingswet beschermde soorten en hun leefgebieden in dit deelgebied

Voor het plangebied zijn ook ontwikkelingsdoelen natuur en landschap vastgesteld voor dit deel van de Groene Ontwikkelingszone. De volgende (relevante) ontwikkelingsdoelen zijn voor dit deel van de GO vastgesteld:

- ontwikkeling bosranden en overgangen naar cultuurgronden, heide en schrale graslanden
- ontwikkeling biotopen voor vogels van bossen en cultuurgronden
- ontwikkeling biotopen voor reptielen en amfibieën, poelen

Toetsing aan beleid

Weidevogelgebied en Ganzenrustgebied ligt op ruime afstand van het plangebied. Wegens de afstand wordt geen verstoring van voorgenomen activiteiten op Weidevogelgebied en Ganzenrustgebied verwacht. Gronden die tot het Gelders Natuurnetwerk behoren worden niet aangetast. Het plangebied overlapt met gronden die tot de Groene Ontwikkelingszone behoren. Ontwikkelingen binnen de GO dienen te allen tijde aantoonbaar de kernkwaliteiten te versterken en de samenhang mag niet verloren gaan. Daarnaast stellen Gedeputeerde Staten regels vast om de versterking uit te werken.

Initiatiefnemer is voornemens een poel aan te leggen. Door het aanleggen van een poel wordt nieuw biotoop voor amfibieën gecreëerd welke voldoet aan het volgende ontwikkelingsdoel:

- ontwikkeling biotopen voor reptielen en amfibieën, poelen

Daarnaast worden bomen, struweel en een akkerrand aangelegd wat ten goede komt aan het volgende ontwikkelingsdoel:

- ontwikkeling biotopen voor vogels van bossen en cultuurgronden

De voorgestelde inrichting van het terrein, komt ten goede aan de ontwikkelingsdoelen en versterkt de kernkwaliteiten, zoals die door de provincie zijn opgesteld voor deelgebied 36 van het Gelders Natuurnetwerk. Mits de landschappelijke inpassing en de aanleg van de poel wordt gerealiseerd, is voorgenomen ontwikkeling niet strijdig met beleidsregels voor de bescherming van het Gelders Natuurnetwerk en de Groene ontwikkelingszone.

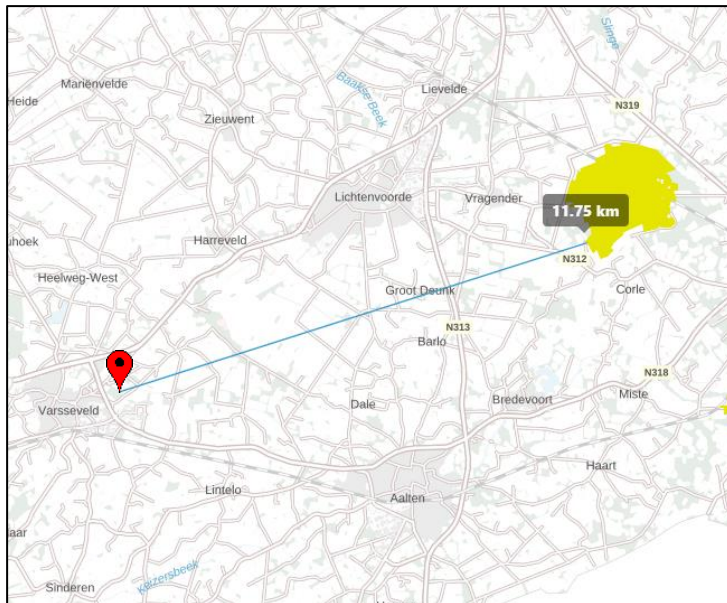
5.3 Natura 2000

De biodiversiteit (soortenrijkdom) in Europa gaat al jaren achteruit. Duurzame bescherming van flora en fauna is hard nodig. Planten en dieren trekken zich weinig aan van landsgrenzen en het is daarom belangrijk om natuurbescherming in Europees verband aan te pakken. Zo voorkomen we dat de natuur in Europa en in Nederland steeds eenvormiger wordt. Daartoe is in 1979 de Vogelrichtlijn opgesteld en in 1992 de Habitatrichtlijn. Deze richtlijnen hebben twee componenten: soortenbescherming en gebiedsbescherming.

Alle EU-lidstaten wijzen beschermde gebieden aan voor specifieke (leefgebieden van) (vogel-)soorten. De onder beide richtlijnen aangewezen beschermde gebieden vormen het Natura 2000-netwerk. De Nederlandse bijdrage aan dit Europese netwerk van beschermde natuurgebieden bestaat uit ruim 160 gebieden.

Ligging van het plangebied t.o.v. Natura-2000

Het plangebied ligt op minimaal 11,75 kilometer afstand van Natura 2000-gebied. Het meest nabijgelegen Natura 2000-gebied, is het Natura 2000-gebied Korenburgerveen. Op onderstaande afbeelding wordt de ligging van de Natura 2000-gebieden in de omgeving van het plangebied weergegeven.



Ligging van Natura 2000-gebied in de omgeving van het plangebied. De ligging van het plangebied wordt met de rode marker aangeduid. Gronden die tot Natura 2000 behoren worden met de okergele arcering aangeduid (bron: pdok.nl).

Effectbeoordeling

Beoordeling uitvoering fysieke activiteiten

De uitvoering van fysieke activiteiten in een plangebied zou kunnen leiden tot een negatief effect op instandhoudingsdoelen van een Natura 2000-gebied in de omgeving van een plangebied. Als gevolg van bouwwerkzaamheden kunnen negatieve effecten optreden, zoals een toename van geluid, trillingen, kunstlicht, visuele verstoring, areaalverlies en aantasten hydrologie.

Het Natura 2000-gebied is niet zichtbaar vanuit het plangebied. Er is daarom geen sprake van optische verstoring. Gelet op de aard, omvang en duur van de voorgenomen activiteiten en de afstand tussen plangebied en Natura 2000-gebied, is ook geen sprake van verstoring door geluid of trillingen. Verder worden er geen omgevingsfactoren beïnvloed die de natuurwaarden van het Natura 2000-gebied Rijntakken mogelijk maken. In voorliggend geval wordt een negatief effect op instandhoudingsdoelen van Natura 2000-gebied uitgesloten.

Beoordeling Stikstof

- **Ontwikkelfase**

Per 1 juli 2021 is de Wet stikstofreductie en natuurverbetering van kracht. Dat houdt in dat stikstofemissie welke ontstaat tijdens de ontwikkelfase, niet beoordeeld hoeft te worden op mogelijk negatieve effecten op Natura 2000-gebied. Wel dient de gebruiksfase beoordeeld te worden.

- Gebruiksfase

Het gebied wordt ontwikkeld als woningbouwlocatie. Als gevolg van het bewonen van het plangebied, neemt het aantal verkeersbewegingen van en naar het plangebied toe. Gelet op de afstand tussen de toekomstige woning en Natura 2000-gebied, is het niet aannemelijk dat dit zal leiden tot toename van stikstofdepositie in Natura 2000-gebied. Nader onderzoek, zoals een stikstofberekening, wordt niet noodzakelijk geacht.

5.4 Slotconclusie

Het plangebied behoort niet tot het Gelders Natuurnetwerk, Ganzenrustgebied, Weidevogelgebied of Natura 2000-gebied. Wegens de afstand wordt geen verstoring van voorgenomen activiteiten op Weidevogelgebied en Ganzenrustgebied verwacht. Het plangebied behoort tot de Groene ontwikkelingszone. In de Provinciale ruimtelijke verordening heeft de provincie Gelderland beleidsregels opgenomen waaraan voldaan moet worden om nieuwe ontwikkelingen in de Groene ontwikkelingszone mogelijk te maken. Mits de landschappelijke inpassing en de aanleg van de poel wordt gerealiseerd, is voorgenomen ontwikkeling niet strijdig met beleidsregels voor de bescherming van de Groene ontwikkelingszone. Een negatief effect op Natura 2000-gebied, als gevolg van de voorgenomen activiteiten, kan op basis van voorliggende studie uitgesloten worden. Nader onderzoek, zoals een stikstofberekening, effectbeoordeling of passende beoordeling, hoeft niet uitgevoerd te worden.

HOOFDSTUK 6 SOORTENBESCHERMING

6.1 Verwachting en bureauonderzoek

Uit de bureaustudie (bronnenonderzoek & NDFF) zijn geen veldbiologische gegevens naar voren gekomen die bruikbaar zijn voor deze studie.

Het plangebied bestaat uit agrarisch cultuurland, opgaande beplanting en glastuinbouwkassen. Gelet op de inrichting en het gevoerde beheer, behoort het plangebied mogelijk tot functioneel leefgebied van sommige algemene en weinig kritische diersoorten uit onderstaande soortgroepen:

- vogels;
- vleermuizen;
- grondgebonden zoogdieren;
- amfibieën.

Overige soorten

Het plangebied is niet onderzocht op het voorkomen van beschermde faunasoorten als reptielen, libellen, vissen, dag- en nachtvlinders, bladmossen, sporenplanten, haften en kreeftachtigen omdat het plangebied geen geschikte habitat vormt voor deze soorten of omdat het plangebied buiten het normale verspreidingsgebied van deze soortgroepen ligt. Het is niet aannemelijk dat soorten, of soortgroepen, die (soms) moeilijk nieuwe leefgebieden koloniseren, zich spontaan buiten het normale verspreidingsgebied vestigen. Dit geldt bijvoorbeeld voor sommige kleine grondgebonden zoogdieren, reptielen en voor planten.

6.2 Methode

In het kader van het natuurwaardenonderzoek is het plangebied op 27 januari 2022 tijdens de daglichtperiode bezocht. Het plangebied is te voet onderzocht op de aanwezigheid en potentiële aanwezigheid van beschermde flora- en faunawaarden. Het gebied is visueel en auditief onderzocht. Tijdens het veldbezoek is gebruik gemaakt van een verrekijker (Swarovski 12x50) en zijn de in dit rapport opgenomen afbeeldingen gemaakt.

Bij het bepalen van de mogelijke aantasting van beschermde soorten is gebruik gemaakt van de volgende bronnen:

- veldbezoek door ervaren ecooloog;
- aanvullend bronnenonderzoek (o.a. internet);
- NDFF.

Specifieke relevante literatuurbronnen zijn onder andere:

- Atlas van de amfibieën en reptielen van Nederland;
- Atlas van de zoogdieren van Nederland;
- Nieuwe atlas van de Nederlandse flora.

Vogels

Het gebied is visueel en auditief onderzocht op het voorkomen van (broed)vogels. Vogels vertonen geen territoriumindicerend gedrag en hebben doorgaans geen bezet nest meer in deze tijd van het jaar. Zomergasten zijn inmiddels vertrokken naar de overwinteringsgebieden.

In het plangebied is gekeken en geluisterd naar vogels, (oude) nesten en sporen die op de aanwezigheid van nesten in het plangebied duiden, zoals prooiresten (roofvogels), schijfsporen, braakballen, ruiveren (roofvogels), eierdoppen en zichtbaar nestmateriaal. Op basis van een beoordeling van de landschappelijke kenmerken kan een goede inschatting gemaakt worden van de functie van het onderzoeksgebied voor vogels en of de uitgevoerde inventarisatie voldoet aan de gestelde eisen voor onderzoek naar vogels.

Grondgebonden zoogdieren

Het plangebied is visueel onderzocht op het voorkomen van beschermde grondgebonden zoogdieren. De onderzoeksperiode is geschikt voor verspreidingsonderzoek, maar matig geschikt voor onderzoek naar voortplantingslocaties. Nog maar weinig grondgebonden diersoorten hebben zogende jongen in deze tijd van het jaar. Wel benutten veel grondgebonden zoogdieren de voortplantingsplaats als vaste rustplaats buiten de voortplantingsperiode.

Er is in het plangebied gezocht naar grondgebonden zoogdieren, verblijfplaatsen en sporen die op de aanwezigheid van grondgebonden zoogdieren in het plangebied duiden zoals holen, nesten, graaf-, krab- en bijtsporen, haren, prooiresten, pootafdrukken en uitwerpselen.

Vleermuizen

De onderzoeksperiode is matig geschikt voor onderzoek naar verblijfplaatsen van vleermuizen. Vleermuizen bezetten de winterverblijfplaats in deze tijd van het jaar. Dat kan zijn in de buurt van de zomerverblijfplaats, maar ook op ruime afstand van het plangebied.

Er is in het plangebied gezocht naar vleermuizen en naar potentiële rust- verblijfplaatsen van vleermuizen. Het plangebied is bezocht op een moment op de dag dat vleermuizen niet foerageren en geen lijnvormige landschapselementen benutten als vliegroute. De mogelijke betekenis van het plangebied als foerageergebied en vliegroute voor vleermuizen is bepaald op basis van een visuele beoordeling van de landschappelijke karakteristieken van het plangebied.

Amfibieën

De onderzoeksperiode is ongeschikt voor verspreidingsonderzoek en onderzoek naar voortplantingswateren. Amfibieën hebben de voortplantingswateren verlaten en zitten overdag weggekropen in holen en gaten in de grond, of onder strooisel, bladeren, takken, rommel of opgeslagen goederen.

Op basis van een beoordeling van landschappelijke kenmerken kan een goede inschatting gemaakt worden van de functie van het plangebied voor amfibieën en of de uitgevoerde inventarisatie voldoet aan de gestelde eisen voor onderzoek naar deze soorten. Daarbij is tevens rekening gehouden met de ligging van het plangebied ten opzichte van het (normale) verspreidingsgebied van amfibieënsoorten.

6.3 Resultaten

In deze paragraaf worden de resultaten van het veldbezoek gepresenteerd. Alleen soorten die in het plangebied vastgesteld zijn, zeer waarschijnlijk in het plangebied voorkomen of soorten waarvan het plangebied een (essentieel) onderdeel van het functionele leefgebied vormt, worden in deze paragraaf besproken.

Vogels

Het plangebied behoort tot functioneel leefgebied van verschillende vogelsoorten. Vogels benutten het plangebied als foerageergebied en vermoedelijk nestelen er jaarlijks vogels in het plangebied. Vogels kunnen een nestlocatie bezetten in de beplanting rondom het akkerperceel. Vogelsoorten die mogelijk in het plangebied nestelen zijn vink, houtduif en merel. Er zijn geen oude of potentiële nesten van roofvogels of uilen in het plangebied waargenomen. Deze zijn eenvoudig vast te stellen aan de hand van ruipennen, braakballen en schijtsporen. In de nabije omgeving van het plangebied zijn eveneens geen waarnemingen van de steenuil bekend.

Door uitvoeren van werkzaamheden nabij de opgaande beplanting wordt mogelijk een bezet vogelnest verstoord. Als gevolg van de voorgenomen activiteiten neemt de betekenis van het plangebied als foerageergebied voor vogels niet af.

Te beoordelen activiteit in het kader van de Wnb:

- Uitvoeren werkzaamheden tijdens de voortplantingsperiode.

Grondgebonden zoogdieren

Er zijn in het plangebied geen beschermde grondgebonden zoogdieren waargenomen. Vermoedelijk behoort het plangebied tot functioneel leefgebied van verschillende algemene- en weinig kritische grondgebonden zoogdiersoorten als haas, konijn, veldmuis, kleine marterachtigen, das en bosmuis. Voorgenoemde soorten benutten het plangebied als foerageergebied, maar mogelijk bezetten soorten als veldmuis en bosmuis er een vaste rust- en voortplantingsplaats. Deze soorten kunnen een rust- en voortplantingsplaats bezetten in holen en gaten in de grond en onder dichte begroeiing in de bosrand ten zuiden van het plangebied. De bosrand blijft echter behouden en wordt niet aangetast. Er zijn geen bladnesten of sporen aangetroffen van de rode eekhoorn.

Rondom het plangebied zijn een aantal waarnemingen van de das bekend (NDFF, 2022). Op het akkerperceel zijn geen waarnemingen bekend. In de NDFF zijn alleen individuele waarnemingen opgenomen, geen burchten, maar gelet op de hoeveelheid waarnemingen en het landschap, is het aannemelijk dat dassen een verblijfplaats bezetten in het bos ten zuiden en westen van het plangebied. Dassen kunnen 's nachts drie tot vijf kilometer afleggen tijdens het foerageren. Wegens de grote hoeveelheid geschikt foerageergebied rondom het bos wordt het plangebied niet als essentieel foerageergebied gezien.

Door het uitvoeren van voorgenomen werkzaamheden wordt geen grondgebonden zoogdier gedood en wordt geen vaste rust- en/of voortplantingsplaats beschadigd en vernield. Als gevolg van de voorgenomen activiteiten neemt de betekenis van het plangebied als foerageergebied voor grondgebonden zoogdieren niet af.

Te beoordelen activiteit in het kader van de Wnb:

- Geen, mits er geen beschermde dieren gedood worden.

Vleermuizen

- *Verblijfplaatsen*

Er zijn tijdens het veldbezoek geen vleermuizen waargenomen en er zijn geen aanwijzingen gevonden dat vleermuizen een rust- of voortplantingsplaats in het plangebied bezetten. De beplanting rondom het akkerperceel vormt geen potentiële verblijfplaats van vleermuizen, deze bomen bevatten geen holen of losse schors. Verder is geen geschikte bebouwing aanwezig. De schuilstal beschikt niet over bakstenen buitengevels met luchtpouw. Er zijn eveneens geen dakpannen aanwezig. De stal is wel toegankelijk voor vleermuizen, maar wordt niet benut als rustplaats door vleermuizen. Rustplaatsen in gebouwen zijn doorgaans goed vast te stellen aan de hand van uitwerpselen en prooiresten op de grond onder de hangplek. Door het uitvoeren van de voorgenomen activiteiten wordt geen vleermuis verstoord of gedood en wordt geen vaste rust- of voortplantingsplaats verstoord, beschadigd of vernield. Echter blijft de schuilstal en de opgaande beplanting behouden.

Door het uitvoeren van de voorgenomen activiteiten wordt geen vleermuis verstoord of gedood en wordt geen vaste rust- of voortplantingsplaats verstoord, beschadigd of vernield.

Te beoordelen activiteit in het kader van de Wnb:

- Geen.

- *Foerageergebied*

Het veldbezoek is uitgevoerd buiten de periode van de dag waarop vleermuizen foerageren, maar op basis van een beoordeling van de inrichting en het gevoerde beheer, wordt het plangebied als geschikt foerageergebied voor vleermuizen beschouwd. Vermoedelijk foerageren verschillende vleermuissoorten rond de randen en kronen van de bomen. De akker vormt geen potentieel foerageergebied. De bomen blijven behouden waardoor geen foerageergebied wordt aangetast.

Door het uitvoeren van voorgenomen activiteiten neemt de betekenis van het plangebied als foerageergebied niet af.

Te beoordelen activiteit in het kader van de Wnb:

- Geen.

- *Vliegroute*

Sommige vleermuissoorten benutten lijnvormige elementen ter geleiding tijdens het foerageren en om van verblijfplaats naar foerageergebied te vliegen (en van foerageergebied naar verblijfplaats). Lijnvormige elementen die benut worden als vliegroute kunnen bestaan uit houtopstanden en wateren, maar ook een rij gevels van woningen.

Het plangebied vormt mogelijk een verbindende schakel in een lijnvormig landschapselement (houtsingel) en maakt daarom mogelijk onderdeel uit van een vliegroute van vleermuizen. De beplanting blijft echter behouden en wordt niet verlicht. Uitvoering van de voorgenomen activiteiten heeft dan ook geen negatief effect op vliegroutes van vleermuizen.

Te beoordelen activiteit in het kader van de Wnb:

- Geen.

Amfibieën

Tijdens het veldbezoek zijn geen amfibieën waargenomen, maar gelet op de inrichting en het gevoerde beheer, wordt het plangebied als functioneel leefgebied voor sommige algemene en weinig kritische amfibieënsoorten beschouwd. Amfibieën als bruine kikker en gewone pad benutten het plangebied als foerageergebied en bezetten er mogelijk een (winter)rustplaats in holen of gaten in de grond in de slootkant of in de bosrand. Mogelijk benutten voorgenoemde amfibieën de sloten ook als voortplantingsbiotoop. Het agrarische perceel is niet geschikt voor amfibieën wegens het beheer. Het plangebied wordt niet als functioneel leefgebied van zeldzame amfibieënsoorten als kamsalamander, rugstreepad of poelkikker beschouwd. Geschikt voortplantingsbiotoop ontbreekt in het plangebied. De sloten en de bosrand blijft behouden.

Door het uitvoeren van de voorgenomen activiteiten wordt geen amfibie gedood en wordt geen vaste (winter)rustplaats beschadigd of vernield. Als gevolg van de voorgenomen activiteiten neemt de geschiktheid van het plangebied als foerageergebied van amfibieën niet af.

Te beoordelen activiteit in het kader van de Wnb:

- Geen.

Overige soorten

Er zijn geen andere beschermde soorten aangetroffen. Het gevoerde beheer en de inrichting maken het plangebied tot een ongeschikt functioneel leefgebied voor deze soorten.

6.4 Wettelijke consequenties van de beoogde ingreep

Vogels

Als gevolg van voorgenomen activiteiten tijdens de voortplantingsperiode wordt mogelijk een bezet vogelnest verstoord. Van de in het plangebied nestelende soorten is uitsluitend het bezette nest beschermd, niet het oude nest of de nestplaats. Voor het verstoren/beschadigen/vernielen van een bezet nest (eieren) of het (in)direct doden van een vogel kan geen ontheffing van de verbodsbepalingen verkregen worden omdat de voorgenomen activiteit niet als een in de wet genoemd belang wordt beschouwd.

Werkzaamheden die kunnen leiden tot het verstoren/vernielen van vogelnesten dienen daarom buiten de voortplantingsperiode van vogels uitgevoerd te worden. De meest geschikte periode om de voorgenomen

activiteiten uit te voeren is augustus-februari. Voorgenomen werkzaamheden mogen juridische beschouwd wel plaats vinden tijdens het broedseizoen van vogels, mits geen bezette vogelnesten beschadigd/vernield worden. Indien de voorgenomen activiteiten uitgevoerd worden tijdens de voortplantingsperiode, dient een broedvogelscan uitgevoerd te worden om de aanwezigheid van een bezet vogelnest uit te sluiten.

Wettelijke consequenties in het kader van de Wnb:

- Uitvoeren werkzaamheden buiten de voortplantingsperiode (of broedvogelscan uitvoeren).

Vleermuizen

- *Verblijfplaatsen*

Door het uitvoeren van de voorgenomen activiteiten wordt geen vleermuis verstoord of gedood en wordt geen vaste rust- of verblijfplaats beschadigd of vernield.

Uitvoering van de voorgenomen activiteiten leidt niet tot wettelijke consequenties. Er hoeft geen nader onderzoek uitgevoerd te worden en er hoeft geen ontheffing van de verbodsbepalingen aangevraagd te worden om de voorgenomen activiteiten uit te mogen voeren in het kader van de Wnb.

Wettelijke consequenties in het kader van de Wnb:

- Geen.

- *Essentieel foerageergebied*

Door uitvoering van de voorgenomen activiteiten wordt geen essentieel foerageergebied van vleermuizen aangetast.

Uitvoering van de voorgenomen activiteiten leidt niet tot wettelijke consequenties in het kader van dit aspect van het functionele leefgebied van vleermuizen. Er hoeft geen nader onderzoek uitgevoerd te worden en er hoeft geen ontheffing van de verbodsbepalingen aangevraagd te worden om de voorgenomen activiteiten uit te mogen voeren in het kader van de Wnb.

Wettelijke consequenties in het kader van de Wnb:

- Geen.

- *Essentiële Vliegroute*

Het uitvoeren van de voorgenomen activiteiten heeft geen negatief effect op (essentiële) vliegroutes¹ van vleermuizen.

Uitvoering van de voorgenomen activiteiten leidt niet tot wettelijke consequenties. Er hoeft geen nader onderzoek uitgevoerd te worden en er hoeft geen ontheffing van de verbodsbepalingen aangevraagd te worden om de voorgenomen activiteiten uit te mogen voeren in het kader van de Wnb.

Wettelijke consequenties in het kader van de Wnb:

- Geen.

Grondgebonden zoogdieren

Mogelijk wordt een beschermd grondgebonden zoogdier gedood en wordt een vaste rust- of voortplantingsplaats beschadigd of vernield, als gevolg van uitvoering van de voorgenomen activiteiten. Voor de beschermde grondgebonden zoogdieren die een vaste rust- en/of voortplantingsplaats in het plangebied bezetten, geldt een vrijstelling van de verbodsbepaling 'beschadigen/vernieren van vaste rust- en voortplantingsplaatsen'. Voor het doden van beschermde grondgebonden zoogdieren geldt geen vrijstelling.

¹ Vliegroutes van vleermuizen zijn beschermd wanneer deze essentieel zijn voor het kunnen functioneren van de verblijfplaats van een vleermuis. Niet ieder lijnvormig element waar langs vleermuizen vliegen is een essentiële vliegroute.

Mits geen grondgebonden zoogdieren (opzettelijk) gedood worden, leiden de voorgenomen activiteiten niet tot wettelijke consequenties. Indien niet voorkomen kan worden dat beschermde dieren gedood worden, dient een ontheffing van de verbodsbepalingen (doden) aangevraagd te worden. Er hoeft geen nader onderzoek uitgevoerd te worden en er hoeft geen ontheffing van de verbodsbepalingen aangevraagd te worden om de voorgenomen activiteiten uit te mogen voeren in het kader van de Wnb.

Het foerageergebied van dassen is indirect beschermd. Foerageergebied is beschermd, wanneer het van essentieel belang is voor het behoud van de functionaliteit van de verblijfplaats. Gelet op de beperkte betekenis van het plangebied als foerageergebied, zal bij een verminderde betekenis van het plangebied als foerageergebied door het bebouwen van het plangebied, de functionaliteit van een dassenburcht niet aangetast worden. Bovendien wordt het landschap deels landschappelijk ingepast wat ten goede aan het foerageergebied voor de das komt.

Wettelijke consequenties in het kader van de Wnb:

- Geen, mits er geen beschermde dieren gedood worden.

Amfibieën

Door het uitvoeren van voorgenomen activiteiten wordt geen amfibie gedood en wordt geen (winter)rustplaats beschadigd of vernield. Ook wordt de functie van het plangebied als foerageergebied niet aangetast.

Uitvoering van de voorgenomen activiteiten leidt niet tot wettelijke consequenties. Er hoeft geen nader onderzoek uitgevoerd te worden en er hoeft geen ontheffing van de verbodsbepalingen aangevraagd te worden om de voorgenomen activiteiten uit te mogen voeren in het kader van de Wnb.

Wettelijke consequenties in het kader van de Wnb:

- Geen.

Overige soorten

Het plangebied behoort niet tot functioneel leefgebied van andere beschermde diersoorten. Nader onderzoek of het aanvragen van een ontheffing is niet noodzakelijk.

In onderstaande tabel worden de wettelijke consequenties samengevat weergegeven.

Soortgroep	Functie	Beschermde soorten planlocatie	Verbodsbepalingen (Wet natuurbescherming)	Aandachtspunt
Grondgebonden zoogdieren	Foerageergebied	Diverse soorten	Niet van toepassing; functie wordt niet aangetast	Geen
Grondgebonden zoogdieren	Vaste rust- en voortplantingsplaats	Diverse soorten	Niet van toepassing; vrijstelling i.v.m. ruimtelijke ontwikkeling	Geen
Grondgebonden zoogdieren	Doden van dieren	Diverse soorten	Art. 3.10 lid 1a	Geen dieren doden: werken volgens Gedragscode of ontheffing aanvragen
Vogels	Foerageergebied	Diverse soorten	Niet van toepassing; functie wordt niet aangetast	Geen
Vogels	Bezette nesten (niet jaarrond beschermd)	Diverse soorten	Art. 3.1 lid 2	Geen bezette nesten negatief beïnvloeden of ontheffing aanvragen
Vogels	Jaarrond beschermde nest- en rustplaats	Niet aanwezig	Niet van toepassing	Geen
Vogels	Doden van dieren	Diverse soorten	Art. 3.1 lid 1	Geen bezette nesten negatief beïnvloeden of ontheffing aanvragen
Vleermuizen	Rust- of voortplantingsplaats	Niet aanwezig	Niet van toepassing	Geen
Vleermuizen	Foerageergebied	Niet van toepassing	Niet van toepassing; er wordt geen essentieel foerageergebied aangetast	Geen
Vleermuizen	Vliegroute	Niet van toepassing	Niet van toepassing; er wordt geen essentiële vliegroute aangetast	Geen
Vleermuizen	Doden van dieren	Niet van toepassing	Niet van toepassing	Geen
Amfibieën	Foerageergebied	Diverse soorten	Niet van toepassing; functie wordt niet aangetast	Geen
Amfibieën	Vaste rustplaats	Diverse soorten	Niet van toepassing; functie wordt niet aangetast	Geen
Amfibieën	Voortplantingsplaats	Diverse soorten	Niet van toepassing; functie wordt niet aangetast	Geen
Amfibieën	Doden van dieren	Niet van toepassing	Niet van toepassing	Geen
Overige soorten	Dieren en overige functies	Niet aanwezig	Niet van toepassing	Geen

Samenvatting van de wettelijke consequenties.

Soortgroep	Vaste rust- plaats	Voortplan- tingsplaats	Vliegroute (vleermuizen)	Essentieel foerageer- gebied	Wettelijke consequenties	Nader onderzoek vereist	Ontheffing vereist
Grondgebonden zoogdieren	Ja	Ja	n.v.t.	Nee	Ja	Nee	Nee, tenzij dieren gedood worden
Vogels	Nee	Ja	n.v.t.	Nee	Ja	Nee	Nee, tenzij vogels gedood, bezette nesten verstoort, beschadigd of vernield worden
Vleermuizen	Nee	Nee	Nee	Nee	Nee	Nee	Nee
Amfibieën	Ja	Ja	n.v.t.	Nee	Nee	Nee	Nee

Vereenvoudigde samenvatting van de wettelijke consequenties per diergroep.

6.5 Historische gegevens en overige bronnen

Er zij van het plangebied geen (historische) veldbiologische gegevens bekend, zoals eerder uitgevoerd veldbiologisch onderzoek.

6.6 Volledigheid van het onderzoek

Het onderzoek is volledig uitgevoerd met geschikte weersomstandigheden.

HOOFDSTUK 7 CONCLUSIES

De voorgenomen activiteiten worden gezien als 'ruimtelijke ontwikkeling'. Voor een aantal algemeen voorkomende en talrijke faunasoorten geldt in Gelderland een vrijstelling van de verbodsbepalingen 'vangen' en het 'opzettelijk beschadigen en vernielen van de rust- en voortplantingsplaats', als gevolg van werkzaamheden die in het kader van een ruimtelijke ontwikkeling worden uitgevoerd. Beschermde soorten mogen niet opzettelijk gedood worden. Voor beschermde soorten waarvoor die vrijstelling niet geldt, is een ontheffing vereist om ze te mogen doden en om opzettelijk rust- en voortplantingslocaties te beschadigen en te vernielen. In het kader van de zorgplicht moet rekening worden gehouden met alle in het plangebied aanwezige planten en dieren en moet er gekozen worden voor een werkmethode en/of planning in de tijd, waardoor planten en dieren zo min mogelijk schade ondervinden als gevolg van de voorgenomen activiteiten.

Het plangebied behoort niet tot het Gelders Natuurnetwerk, Ganzenrustgebied, Weidevogelgebied of Natura 2000-gebied., maar het plangebied behoort wel tot Groene ontwikkelingszone. Wegens de afstand wordt geen verstoring van voorgenomen activiteiten op Weidevogelgebied en Ganzenrustgebied verwacht. In de Provinciale ruimtelijke verordening heeft de provincie Gelderland beleidsregels opgenomen waaraan voldaan moet worden om nieuwe ontwikkelingen in de Groene ontwikkelingszone mogelijk te maken. Mits de landschappelijke inpassing en de aanleg van de poel wordt gerealiseerd, is voorgenomen ontwikkeling niet strijdig met beleidsregels voor de bescherming van de Groene ontwikkelingszone. Een negatief effect op Natura 2000-gebied, als gevolg van de voorgenomen activiteiten, kan op basis van voorliggende studie uitgesloten worden. Nader onderzoek, zoals een stikstofberekening, effectbeoordeling of passende beoordeling, hoeft niet uitgevoerd te worden.

De inrichting en het gevoerde beheer maken het plangebied niet tot een geschikte groeiplaats voor beschermde plantensoorten, maar wel tot geschikt functioneel leefgebied voor verschillende beschermde dieren. Beschermde diersoorten benutten het plangebied hoofdzakelijk als foerageergebied, maar mogelijk nestelen er vogels, bezetten beschermde grondgebonden zoogdieren er een vaste rust- of voortplantingsplaats en bezetten amfibieën er een (winter)verblijfplaats en voortplantingsplaats. Vleermuizen bezetten geen vaste rust- of voortplantingsplaats in het plangebied maar gebruiken het wel als foerageergebied.

Van de in het plangebied nestelende vogelsoorten, is uitsluitend het bezette nest beschermd, niet het oude nest of de nestplaats. Werkzaamheden die kunnen leiden tot het verstoren/vernielen van bezette vogelnesten dienen buiten de voortplantingsperiode van vogels uitgevoerd te worden. De meest geschikte periode om de voorgenomen activiteiten uit te voeren is september-februari. Voorgenomen werkzaamheden mogen juridische beschouwd wel plaatsvinden tijdens het broedseizoen van vogels, mits geen bezette vogelnesten beschadigd/verniemd worden. Indien de voorgenomen activiteiten uitgevoerd worden tijdens de voortplantingsperiode, dient een broedvogelscan uitgevoerd te worden om de aanwezigheid van een bezet vogelnest uit te sluiten.

Voor de beschermde grondgebonden zoogdieren geldt dat ze niet (opzettelijk) gedood mogen worden. Om te voorkomen dat grondgebonden zoogdieren gedood worden, mogen ze weggevangen of verjaagd worden. Indien niet voorkomen kan worden dat beschermde dieren gedood worden, dient een ontheffing van de verbodsbepaling (doden) aangevraagd te worden of dient gewerkt te worden volgens een Gedragscode. Indien gekozen wordt om te werken volgens een Gedragscode, dient voldaan te worden aan de gestelde eisen en voorwaarden. Eén van de voorwaarden is, dat gewerkt moet worden buiten de kwetsbare periode.

Door uitvoering van de voorgenomen activiteiten neemt de betekenis van het plangebied als foerageergebied voor de voorkomende diersoorten niet af.

Bijlagen

Bijlage 1. De natuurkalender (indicatie voor het uitvoeren van werkzaamheden het kader van de zorgplicht)

Bijlage 2. Toelichting Wet natuurbescherming

Bijlage 3. Fotobijlage

Bijlage 4. Geraadpleegde bronnen:

Bijlage 1 Natuurkalender

	jan	feb	mrt	apr	mei	jun	jul	aug	sep	okt	nov	dec
houtopstanden												
afzetten / hakhoutbeheer												
dunnen												
verwijderen opslag / exoot, nazorg												
heg afzetten												
knotten												
opsnoeien / opkronen												
hoogstam wintersnoei												
hoogstam zomersnoei												
bomen met winterslaapplaats vogels												
vleermuisbomen zomerverblijf												
vleermuisbomen paarplaats												
das												
hazelmuis struweel en hakhoutbeheer												
boomkikker struweel												
Grazige vegetaties												
maaieren vochtig/nat grasland												
maaieren droog schraalgrasland												
Wateren												
poel opschonen												
boomkikker wateren												
geelbuikvuurpad kleinschalig												
geelbuikvuurpad grootschalig												
Gebouwen m.b.t. vleermuizen												
zomerverblijf												
winterverblijf												

- Optimale periode voor werkzaamheden.
- Acceptabele periode voor werkzaamheden.
De werkzaamheden verrichten onder voorwaarden zoals beschreven in protocol.
- Geen werkzaamheden in deze periode.
Wanneer er wel gewerkt moet worden is een ontheffing verplicht.

Bijlage 2

Toelichting Wet Natuurbescherming

Drie beschermingsregimes

De Wet natuurbescherming kent een apart beschermingsregime voor soorten van de Vogelrichtlijn, een apart beschermingsregime voor soorten van de Habitatrichtlijn (het Verdrag van Bern en het Verdrag van Bonn) en een apart beschermingsregime voor andere soorten, die vanuit nationaal oogpunt beschermd worden. Elk van deze beschermingsregimes kent zijn eigen verbodsbepalingen en vereisten voor vrijstelling of ontheffing van de verboden. Alle vogels (ruim 700 soorten), zijn beschermd. Daarnaast worden ongeveer 230 overige Europese en nationale soorten beschermd.

Om af te mogen wijken van de verbodsbepalingen via een ontheffing of vrijstelling moet aan drie criteria zijn voldaan:

- Ten eerste mag alleen van de verbodsbepaling afgeweken worden als er geen andere bevredigende oplossing voor de handeling mogelijk is.
- Ten tweede moet tegenover de afwijking van het verbod een in de wet genoemd belang staan. De wet geeft voor de verschillende beschermingsregimes aan wat die belangen zijn zoals volksgezondheid of openbare veiligheid.
- Tenslotte mag de ingreep geen afbreuk doen aan de staat van instandhouding van de soort.

Als aan deze drie vereisten voldaan is, kan een ontheffing worden verleend. Voor een aantal handelingen zijn bovendien vrijstellingen mogelijk, bijvoorbeeld in de vorm van een provinciale verordening of een gedragscode.

Soortenbescherming en het ‘nee, tenzij principe’

De verbodsbepalingen voor vogels en Habitatrichtlijnsoorten in de Wet natuurbescherming sluiten vrijwel één op één aan bij de bepalingen uit de Vogelrichtlijn en de Habitatrichtlijn. De verbodsbepalingen zijn gericht op de bescherming van individuen van soorten.

Ook voor de andere soorten, die niet op grond van de Vogel- of Habitatrichtlijn maar vanuit nationaal oogpunt beschermd worden, geldt dat de verbodsbepalingen zien op het individu, maar of ontheffing verleend kan worden, wordt afgewogen tegen het effect van de ingreep op het populatieniveau van de soort.

Zorgplicht voor dieren en planten

Of dier- en plantensoorten nu wettelijk beschermd zijn of niet, iedereen moet voldoende rekening houden met in het wild levende dieren en planten en hun directe leefomgeving. De wet erkent daarmee de intrinsieke waarde van in het wild levende soorten. De Memorie van Toelichting zegt het zo: “De zorgplicht houdt in dat eenieder voldoende zorg in acht moet nemen voor de in het wild levende dieren en planten, alsmede voor hun directe leefomgeving. Overtreding van de zorgplicht is niet strafbaar gesteld; de zorgplicht kan wel door toepassing van bestuursdwang worden gehandhaafd”.

Vrijstelling regelgeving

Onder de Wet natuurbescherming is niet altijd een ontheffing nodig bij handelingen met gevolgen voor beschermde plant- en diersoorten. In (veel) gevallen kunt u gebruik maken van een vrijstelling. Een vrijstelling is een uitzondering op een wettelijk verbod, die wordt vastgesteld voor een van te voren bepaalde categorie van gevallen. Er zijn verschillende vrijstellingen van de verboden voor beschermde soorten mogelijk. Een bekende en reeds in de praktijk toegepaste vorm van vrijstelling is die van de gedragscode. In de Wet natuurbescherming zijn voor beschermde soorten ook andere vormen van vrijstelling geïntroduceerd, zoals door middel van een Programmatische Aanpak of via een provinciale verordening. Overigens is ook een vrijstelling in de vorm van een ministeriële regeling mogelijk.

Provinciale staten kunnen vrijstelling van de verbodsbepalingen verlenen. Dit moet worden geregeld in een provinciale verordening.

Gedragscodes die zijn opgesteld onder de Flora- en faunawet kunnen worden uitgebreid ten aanzien van soorten die op grond van de Wet natuurbescherming beschermd worden maar dat op grond van de Flora- en faunawet nog niet waren. Goedkeuring van een gedragscode op grond van de Flora- en faunawet blijft ook onder de Wet natuurbescherming geldig, voor de duur van de goedkeuring. Daarna dient de gedragscode voor goedkeuring getoetst te worden aan de Wet natuurbescherming.

Welke soorten zijn beschermd?

De Wet natuurbescherming kent drie categorieën beschermde soorten:

1. Ten eerste worden alle van nature in Nederland in het wild levende vogels beschermd volgens het beschermingsregime van de Vogelrichtlijn.
2. Ten tweede worden soorten beschermd op grond van de Habitatrichtlijn, het Verdrag van Bern en het Verdrag van Bonn.
3. Tenslotte is er een beschermingsregime voor 'andere soorten' waaronder soorten vallen die vanuit nationaal oogpunt bescherming behoeven.

Beschermingsregime soorten Vogelrichtlijn § 3.1 Wn	Beschermingsregime soorten Habitatrichtlijn § 3.2 Wn	Beschermingsregime andere soorten § 3.3 Wn
Art 3.1 lid 1 Het is verboden in het wild levende vogels opzettelijk te doden of te vangen.	Art 3.5 lid 1 Het is verboden soorten in hun natuurlijke verspreidingsgebied opzettelijk te doden of te vangen	Art 3.10 lid 1a Het is verboden soorten opzettelijk te doden of te vangen
Art 3.1 lid 2 Het is verboden opzettelijk nesten, rustplaatsen en eieren van vogels te vernielen of te beschadigen, of nesten van vogels weg te nemen	Art 3.5 lid 4 Het is verboden de voortplantingsplaatsen of rustplaatsen van dieren te beschadigen of te vernielen	Art 3.10 lid 1b Het is verboden de vaste voortplantingsplaatsen of rustplaatsen van dieren opzettelijk te beschadigen of te vernielen
Art 3.1 lid 3 Het is verboden eieren te rapen en deze onder zich te hebben	Art 3.5 lid 3 Het is verboden eieren van dieren in de natuur opzettelijk te vernielen of te rapen	Niet van toepassing
Art 3.1 lid 4 en lid 5 Het is verboden vogels opzettelijk te storen, tenzij de storing niet van wezenlijke invloed is op de staat van instandhouding van de desbetreffende vogelsoort	Art 3.5 lid 2 Het is verboden dieren opzettelijk te verstoren	Niet van toepassing
Niet van toepassing	Art 3.5 lid 5 Het is verboden plantensoorten in hun natuurlijke verspreidingsgebied opzettelijk te plukken en te verzamelen, af te snijden, te ontwortelen of te vernielen	Art 3.10 lid 1c Het is verboden plantensoorten in hun natuurlijke verspreidingsgebied opzettelijk te plukken en te verzamelen, af te snijden, te ontwortelen of te vernielen

Verbodsbepalingen Wet natuurbescherming

Vrijgestelde soorten

In afwijking van de verboden in artikel 3.10, eerste lid, van de Wet is het toegestaan de onderstaande soorten te 'vangen en de vaste voortplantingsplaatsen of rustplaatsen van deze soorten opzettelijk te beschadigen of te vernielen' wanneer er geen andere bevredigende oplossing bestaat. Het opzettelijk 'doden' van onderstaande soorten is niet toegestaan. De vrijstelling is van kracht wanneer de handeling verband houdt met de volgende activiteiten:

- de ruimtelijke inrichting of ontwikkeling van gebieden, daaronder begrepen het daarop volgende gebruik van het ingerichte of ontwikkelde gebied;
- het bestendig beheer of onderhoud aan vaarwegen, watergangen, waterkeringen, waterstaatswerken, oevers, vliegvelden, wegen, spoorwegen of bermen, of in het kader van natuurbeheer.

Nederlandse Naam	Wetenschappelijke Naam	Drenthe	Flevoland	Friesland	Gelderland	Groningen	Limburg	Noord-Brabant	Noord-Holland	Overijssel	Utrecht	Zeeland	Zuid-Holland	Ministerie EZ (AMvB RN art 3.31)
Zoogdieren														
Aardmuis	<i>Microtus agrestis</i>	x	x	x	x	x	x	x	x	x	x	x	x	x
Bosmuis*	<i>Apodemus sylvaticus</i>	x	x	x	x	x	x	x	x	x	x	x	x	x
Bunzing	<i>Mustela putorius</i>	x	x	x		x	x			x	x	x	x	x
Dwergmuis	<i>Micromys minutus</i>	x	x	x	x	x	x	x	x	x	x	x	x	x
Dwergspitsmuis	<i>Sorex minutus</i>	x	x	x	x	x	x	x	x	x	x	x	x	x
Egel	<i>Erinaceus europaeus</i>	x	x	x	x	x	x	x	x	x	x	x	x	x
Eekhoorn	<i>Sciurus vulgaris</i>						x1							
Gewone bosspitsmuis	<i>Sorex araneus</i>	x	x	x	x	x	x	x	x	x	x	x	x	x
Haas	<i>Lepus europeus</i>	x	x	x	x	x	x	x	x	x	x	x	x	x
Hermelijn	<i>Mustela erminea</i>	x	x	x		x	x			x	x		x	x
Huisspitsmuis*	<i>Crocodyura russula</i>	x	x	x	x	x	x	x	x	x	x	x	x	x
Konijn	<i>Oryctolagus cuniculus</i>	x	x	x	x	x	x	x	x	x	x	x	x	x
Molmuis	<i>Arvicola scherman</i>						x							
Ondergrondse woelmuis	<i>Pitymys subterraneus</i>	x	x	x	x	x	x	x	x	x	x	x		x
Ree	<i>Capreolus capreolus</i>	x	x	x	x	x	x	x	x	x	x	x	x	x
Rosse woelmuis	<i>Clethrionomys glareolus</i>	x	x	x	x	x	x	x	x	x	x	x	x	x
Steenmarter	<i>Martes foina</i>			x			x2							
Tweekleurige bosspitsmuis	<i>Sorex coronatus</i>	x	x	x	x	x	x	x	x	x	x	x		x
Veldmuis*	<i>Microtus arvalis</i>	x	x	x	x	x	x	x	x	x	x	x	x	x
Vos	<i>Vulpes vulpes</i>	x	x	x	x	x	x	x	x	x	x	x	x	x
Wezel	<i>Mustela nivalis</i>	x	x	x		x	x			x	x		x	x
Wild zwijn	<i>Sus scrofa</i>							x						
Woelrat	<i>Arvicola terrestris</i>	x	x	x	x	x	x	x	x	x	x	x	x	x
Amfibieën en reptielen														
Bruine kikker	<i>Rana temporaria</i>	x	x	x	x	x	x	x	x	x	x	x	x	x
Gewone pad	<i>Bufo bufo</i>	x	x	x	x	x	x	x	x	x	x	x	x	x
Hazelworm	<i>Anguis fragilis</i>						x3							
Kleine watersalamander	<i>Triturus vulgaris</i>	x	x	x	x	x	x	x	x	x	x	x	x	x
Levendbarende hagedis	<i>Zootoca vivipara</i>						x4							
Meerkikker	<i>Pelophylax ridibundus (Rana ridibunda)</i>	x	x	x	x	x	x	x	x	x	x	x	x	x
Middelste groene kikker / Bastaardkikker	<i>Pelophylax klepton esculentus (Rana esculenta)</i>	x	x	x	x	x	x	x	x	x	x	x	x	x

Bijlage 3. Fotobijlage



Bijlage 4. Geraadpleegde bronnen:

Internet:

<https://www.verspreidingsatlas.nl>

<https://www.synbiosys.alterra.nl/natura2000/>

<https://www.regelink.net/kenniscentrum/beschermde-soorten-wet-natuurbescherming/>

<http://www.netwerkgroenebureaus.nl/werken-aan-kwaliteit/vleermuisprotocol> (vleermuisprotocol)

<https://calculator.aerius.nl>

<http://www.ruimtelijkeplannen.nl>

<https://pdokviewer.pdok.nl/>

<https://www.ndff.nl/>