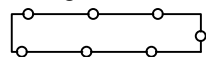




Legenda :

Plangebied



Enkelbestemming

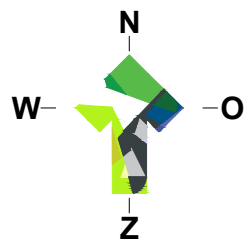
- Wonen
- Natuur
- Bos

Bouwvlak




- [bg 1] Functieaanduiding  
Specifieke vorm van wonen -  
bijgebouwen 1, maximaal 150m<sup>2</sup>
- [bg 2] Functieaanduiding  
Specifieke vorm van wonen -  
bijgebouwen 2, maximaal 25m<sup>2</sup>
- Gebiedsaanduiding  
overige zone - Voorwaardelijke  
verplichting
- Gebiedsaanduiding  
overige zone - groene  
ontwikkelingszone
- Gebiedsaanduiding  
overige zone - Houtwal
- Gebiedsaanduiding  
overige zone - Reliëf
- Gebiedsaanduiding  
overige zone - Zandwegen

ondergrond : kadaster



Gemeente : Oude IJsselstreek  
 Kadastrale gemeente : Varsseveld  
 Sectie : B  
 Sectienummer : 1845 en 1846  
 Schaal : 1:1000



**LOCIS**  
ADVISEURS

Groten Bos 3  
 7131 NW Lichtenvoorde  
 Tel: 0315 - 82 01 00  
 Internet: [www.locisadviseurs.nl](http://www.locisadviseurs.nl)

Projectomschrijving: Functiewijziging

Datum: 22-11-2023  
 Schaal: 1:1000

Opdrachtgever:

Formaat:  
A3

Rijnsaardpad ong.  
Varsseveld

Tekeningnummer:  
22-2023-Situatie

Deze tekening mag alleen vermenigvuldigd en/of aan derden verstrekt worden met toestemming van Locis Adviseurs