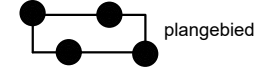


**LEGENDA**

Bestemmingsplangebied



Enkelbestemmingen



Tuin



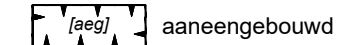
Wonen

Bouwvlakken



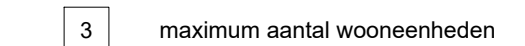
bouwvlak

Bouwaanduidingen

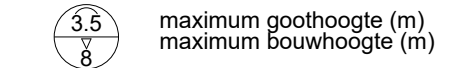


aaneengebouwd

Maatvoeringen



maximum aantal wooneenheden



maximum goothoogte (m)  
maximum bouwhoogte (m)

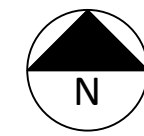


ondergrond

Bestemmingsplan Grotestraat 2a Gendringen

schaal : 1 :500  
 formaat : A3  
 projectnummer : 3707.01  
 bladnummer : 1  
 aantal bladen : 1  
 Identificatiecode : NL.IMRO.1509.BP000212-VA01

datum : 21-11-2023  
 datum ondergrond : September 2022  
 voorontwerp : -  
 ontwerp : 26-10-2023  
 vaststelling : -



gemeente Oude IJsselstreek

