



VERKENNEND BODEMONDERZOEK

ZAAGMOLENPAD OOST (DEELLOCATIE C)

TE VARSSEVELD





Bodem



Rapportage verkennend bodemonderzoek

Zaagmolenpad Oost (deellocatie C) te Varsseveld

Opdrachtgever	De heer E. Bruggink Aaltenseweg 33-a 7051 CL Varsseveld
Rapportnummer	12596.005
Versienummer	D1
Status	Eindrapportage
Datum	7 december 2020
Vestiging	Gelderland Fabriekstraat 19c 7005 AP Doetinchem 088 - 5001600 doetinchem@econsultancy.nl
Opsteller	De heer S. Heijink, MSc
Paraaf	
Kwaliteitscontrole	Mevrouw M.G.B. Ellenkamp, MSc
Paraaf	

Kwaliteitszorg

Econsultancy is lid van de Vereniging Kwaliteitsborging Bodembeheer (VKB). De VKB is een vereniging van bodemadvies- en -onderzoeksbureaus en heeft als doel kwaliteitsborging en continue verbetering van de dienstverlening van haar leden op het gebied van bodembeheer. Het VKB keurmerk geeft opdrachtgevers de zekerheid dat het uitvoerend bureau werkt conform de eisen die de VKB aan haar leden stelt op het gebied van competenties en integriteit van medewerkers en het toepassen van vigerende normen en onderzoeksprotocollen.

Econsultancy werkt volgens een dynamisch kwaliteits- en milieusysteem, zoals beschreven in het kwaliteits- en milieuhandboek. Ons kwaliteits- en milieusysteem is gecertificeerd volgens de eisen in de NEN-EN-ISO 9001 en NEN-EN-ISO 14001.

Betrouwbaarheid

Dit bodemonderzoek is op zorgvuldige wijze uitgevoerd conform de toepasselijke en van kracht zijnde regelgeving. Een bodemonderzoek wordt in zijn algemeenheid echter uitgevoerd door het steekproefsgewijs bemonsteren van de bodem, waardoor het, op basis van de resultaten van een bodemonderzoek, onmogelijk is garanties af te geven ten aanzien van de milieuhygiënische bodemkwaliteit. Daarnaast betreft het bodemonderzoek een momentopname. Econsultancy accepteert op voorhand geen aansprakelijkheid ten aanzien van mogelijke beslissingen die de opdrachtgever naar aanleiding van het door Econsultancy uitgevoerde bodemonderzoek neemt.



INHOUDSOPGAVE

1	INLEIDING	1
2	AFBAKENING ONDERZOEKSLOCATIE	1
3	MILIEUHYGIËNISCH VOORONDERZOEK BODEM.....	2
	3.1 Geraadpleegde bronnen.....	2
	3.2 Historisch en huidig gebruik onderzoekslocatie	2
	3.3 Toekomstige situatie.....	3
	3.4 Calamiteiten.....	3
	3.5 Uitgevoerd(e) bodemonderzoek(en) op de onderzoekslocatie	3
	3.6 Aangrenzende terreindelen/percelen	3
	3.7 Terreininspectie	3
	3.8 Informatie lokale of regionale achtergrondgehalten	4
	3.9 Bodemopbouw en geohydrologie	4
4	CONCLUSIES MILIEUHYGIËNISCH VOORONDERZOEK BODEM (ONDERZOEKSOPZET) 4	
5	VELDWERK.....	5
	5.1 Algemeen.....	5
	5.2 Grondonderzoek	5
	5.2.1 Uitvoering veldwerk	5
	5.2.2 Zintuiglijke waarnemingen.....	5
	5.3 Grondwateronderzoek	5
	5.3.1 Uitvoering veldwerk	5
	5.3.2 Bemonstering	6
6	LABORATORIUMONDERZOEK	6
	6.1 Uitvoering analyses	6
	6.2 Toetsingskader	7
	6.3 Resultaten grond- en grondwatermonsters	8
	6.4 Interpretatie analyseresultaten	9
7	SAMENVATTING, CONCLUSIES EN ADVIES.....	10

BIJLAGEN:

1. - Topografische ligging van de locatie
- 2a. - Locatieschets
- 2b. - Foto's onderzoekslocatie
3. - Boorprofielen
- 4a. - Analysecertificaten
- 4b. - Getoetste analyseresultaten Circulaire bodemsanering
5. - Toetsingskader Circulaire bodemsanering

1 INLEIDING

De heer E. Bruggink heeft aan Econsultancy opdracht verleend voor het uitvoeren van een verkennend bodemonderzoek op de locatie aan het Zaagmolenpad Oost te Varsseveld.

Het bodemonderzoek is uitgevoerd in het kader van het realiseren van nieuwe woningen op de onderzoekslocatie.

Het verkennend bodemonderzoek heeft tot doel met een relatief geringe onderzoeksinspanning vast te stellen of op de onderzoekslocatie een grond- en/of grondwaterverontreiniging aanwezig is, teneinde te bepalen of er milieuhygiënische belemmeringen zijn voor de realisatie van nieuwe woningen op de onderzoekslocatie.

Het milieuhygiënisch vooronderzoek bodem is verricht conform de NEN 5725:2017 "Bodem - Landbodem - Strategie voor het uitvoeren van milieuhygiënisch vooronderzoek". Het bodemonderzoek is uitgevoerd conform de NEN 5740+A1:2016 "Bodem - Landbodem - Strategie voor het uitvoeren van verkennend bodemonderzoek - Onderzoek naar de milieuhygiënische kwaliteit van bodem en grond".

Het veldwerk en de bemonstering zijn uitgevoerd onder certificaat op grond van de BRL SIKB 2000 "Veldwerk bij milieuhygiënisch bodem- en waterbodemonderzoek", protocollen 2001 en 2002 en de daarin gestelde eisen.

De analyseresultaten zijn getoetst aan het toetsingskader uit de Circulaire bodemsanering en aan de achtergrondwaarden voor grond uit de Regeling bodemkwaliteit (bijlage B, tabel 1).

Econsultancy is onder meer gecertificeerd voor de protocollen 2001 en 2002 van de BRL SIKB 2000. In dat kader verklaart Econsultancy geen eigenaar van de onderzoekslocatie te zijn of te worden.

2 AFBAKENING ONDERZOEKSLOCATIE

Het milieuhygiënisch vooronderzoek bodem omvat de onderzoekslocatie en direct hieraan grenzende terreindelen binnen een afstand van 25 meter.

De onderzoekslocatie ($\pm 2.850 \text{ m}^2$) is gelegen aan het Zaagmolenpad te Varsseveld (zie bijlage 1).

De onderzoekslocatie is kadastraal bekend gemeente Varsseveld, sectie D, nummers 4690 en 4971.

Volgens het Actueel Hoogtebestand Nederland bevindt het maaiveld zich op een hoogte van circa 19,0 m +NAP en zijn de coördinaten van het midden van de onderzoekslocatie $X = 228.915$, $Y = 439.475$.

3 MILIEUHYGIËNISCH VOORONDERZOEK BODEM

3.1 Geraadpleegde bronnen

Voorafgaand aan de uitvoering van de veldwerkzaamheden is een milieuhygiënisch vooronderzoek bodem uitgevoerd op basis van de NEN 5725. In tabel 1 zijn de in het kader van het milieuhygiënisch vooronderzoek bodem geraadpleegde bronnen weergegeven. Van de locatie en de directe omgeving zijn uit verschillende informatiebronnen gegevens verzameld over het historische, huidige en toekomstige gebruik, eventuele calamiteiten, eventueel eerder uitgevoerde bodemonderzoeken, de bodemopbouw en geohydrologie, verhardingen, kabels en leidingen.

Tabel 1. Geraadpleegde bronnen

Onderdeel	Bron
Historisch, huidig en toekomstig gebruik	Opdrachtgever (contactpersoon: de heer H. Drenthel), d.d. 7 april 2020
Bouw-/milieudossier, ondergrondse tanks, calamiteiten, eerder uitgevoerd bodemonderzoek	Gemeente Oude IJsselstreek (contactpersoon: mevrouw I. Teunissen) d.d. 1 december 2020
Locatiegegevens van internet: - historisch topografisch kaartmateriaal - basisregistratie grootschalige topografie - kadastrale gegevens - hoogtekaart - luchtfoto's - Google streetview - provinciale bodeminformatie - bodemopbouw - geo(hydro)logie - kabels en leidingen	www.topotijdreis.nl www.pdok.nl www.kadaster.nl www.ahn.nl webservices.gbo-provincies.nl/lufo/services/wms maps.google.nl www.bodemloket.nl maps.bodemdata.nl www.dinoloket.nl www.kadaster.nl/klic-wion
Terreininspectie	Uitgevoerd door Econsultancy, d.d. 23 november 2020

3.2 Historisch en huidig gebruik onderzoekslocatie

Tot omstreeks 1980 was het grootste gedeelte van de onderzoekslocatie in gebruik als agrarisch gebied. Later werd het in gebruik genomen als tuin.

Op historisch kaartmateriaal is te zien dat een gedeelte van de onderzoekslocatie al sinds omstreeks 1955 bebouwd is. Deze bebouwing was in gebruik als kippenschuur. De voormalige schuren waren aanwezig in de zuidwestelijke hoek en ter plaatse van de nu aanwezige houten schuur. De schuren behoorden bij de woning aan de Aaltenseweg, waar ook een slachterij voor varkens en runderen gevestigd was. De houten schuur op de onderzoekslocatie is bedekt met asbestvrije golfplaten. Deze zijn omstreeks acht jaar geleden neergelegd. Daarvoor hebben er mogelijk asbesthoudende golfplaten als dakbedekking gelegen. De druppelzone is daarna echter heringericht. Daardoor zal er waarschijnlijk geen asbest aangetroffen worden en is in overleg met de opdrachtgever besloten om de druppelzone niet aanvullend te bemonsteren.

Voor zover bij de opdrachtgever en de gemeente Oude IJsselstreek bekend, heeft er op de onderzoekslocatie nimmer opslag van oliehoudende producten in ondergrondse of bovengrondse tanks plaatsgevonden.

Uit de geraadpleegde bronnen blijkt geen aanwezigheid van ophogingen, dempingen of stortingen.

In bijlage 2a is de huidige situatie op een locatieschets weergegeven. Bijlage 2b bevat enkele foto's van de onderzoekslocatie.

3.3 Toekomstige situatie

De initiatiefnemer is voornemens de locatie te ontwikkelen ten behoeve van woningbouw.

3.4 Calamiteiten

Voor zover bij de opdrachtgever bekend hebben zich op de onderzoekslocatie in het verleden geen calamiteiten met een bodembedreigend karakter voorgedaan. Ook uit informatie van de gemeente Oude IJsselstreek blijkt niet, dat er zich in het verleden bodembedreigende calamiteiten hebben voorgedaan.

3.5 Uitgevoerd(e) bodemonderzoek(en) op de onderzoekslocatie

Op de onderzoekslocatie zijn voor zover bekend geen bodemonderzoeken uitgevoerd.

3.6 Aangrenzende terreindelen/percelen

In paragraaf 3.1 zijn de geraadpleegde informatiebronnen voor de omliggende terreindelen en aangrenzende percelen binnen 25 meter van de onderzoekslocatie opgenomen. In het noordoosten grenst de onderzoekslocatie aan een begraafplaats. In het westen grenst de onderzoekslocatie aan een openbare weg (Zaagmolenpad). In alle andere richtingen grenst de onderzoekslocatie aan woonhuizen met aanliggende siertuinen.

Van de aangrenzende percelen zijn geen bodemonderzoeksgegevens bekend.

Op het perceel ten zuiden van de onderzoekslocatie (Aaltenseweg 33) heeft een slachterij gezeten voor de slacht van runderen en varkens voor verkoop in de winkelzaak. Daarnaast zijn er een aantal kippenhokken op dit perceel aanwezig geweest. Er vinden geen industriële activiteiten meer plaats in de directe omgeving van de onderzoekslocatie.

Uit de verzamelde informatie blijkt, dat er vanuit de omliggende percelen geen grensoverschrijdende verontreinigingen zijn te verwachten.

3.7 Terreininspectie

Voorafgaand aan het bodemonderzoek is er een terreininspectie uitgevoerd. Deze is gericht op de identificatie van bronnen, die mogelijk hebben geleid of kunnen leiden tot een grond- en/of grondwaterverontreiniging.

De tijdens de terreininspectie aangetroffen situatie komt overeen met de locatiegegevens, zoals deze zijn opgenomen in paragraaf 3.2.

Op de onderzoekslocatie zijn geen mogelijke bronnen voor een grond- en/of grondwaterverontreiniging aangetroffen.

Op het maaiveld zijn geen asbestverdachte materialen waargenomen.

3.8 Informatie lokale of regionale achtergrondgehalten

Volgens de bodemkwaliteitskaart van de regio Achterhoek (CSO, projectcode 11K054, d.d. 24 oktober 2011) bevindt de onderzoekslocatie zich in een gebied met bodemfunctieklasse "Wonen".

3.9 Bodemopbouw en geohydrologie

De onderzoekslocatie ligt volgens de bodemkaart van Nederland in een niet-gekarteerd gebied. De dichtstbijzijnde kaartenheid betreft een hoge zwarte enkeerdgrond, die volgens de Stichting voor Bodemkartering voornamelijk is opgebouwd uit leemarm en zwak lemig fijn zand. De afzettingen, waarin deze bodem is ontstaan, behoren geologisch gezien tot de Formatie van Boxtel.

De gemiddelde stand van het freatisch grondwater bedraagt $\pm 17,0$ m +NAP, waardoor het grondwater zich op $\pm 2,0$ m -mv zou bevinden. Het water van het eerste watervoerend pakket stroomt volgens de isohypsenkaart van de Dienst Grondwaterverkenning van TNO in zuidwestelijke richting. Er liggen geen pompstations in de buurt van de onderzoekslocatie die van invloed zouden kunnen zijn op de grondwaterstroming ter plaatse van de onderzoekslocatie. De onderzoekslocatie ligt niet in een grondwaterbeschermings- en/of grondwaterwingebied.

4 CONCLUSIES MILIEUHYGIËNISCH VOORONDERZOEK BODEM (ONDERZOEKSOPZET)

Uit het milieuhygiënisch vooronderzoek bodem blijkt, dat er sprake is van voormalige en/of huidige bodembelasting op de locatie, waardoor het vermoeden van bodemverontreiniging aanwezig is. Dit in verband met de voormalige aanwezigheid van bebouwing. Verwacht wordt, dat er verspreid over de locatie wisselende gehalten aan verontreinigende stoffen voorkomen. De verwachte verontreinigende stoffen voor deze situatie zijn metalen, PAK en minerale olie.

Op basis van het milieuhygiënisch vooronderzoek bodem is geconcludeerd, dat de onderzoekslocatie onderzocht dient te worden volgens de strategie voor een "verdachte locatie met diffuse bodembelasting en een heterogene verontreiniging op schaal van monsterneming, niet lijnvormig" (VED-HE-NL). Het doel van het verkennend bodemonderzoek in deze situatie is het bepalen van de aard van de heterogeen verdeelde verontreinigende stof op schaal van monsterneming. Tevens wordt vastgesteld of de vermoede verontreinigende stof de achtergrondwaarde of het geldend achtergrondgehalte overschrijdt.

Indien bij het ontgraven of saneren sprake is van afvoer van de grond naar elders, is het voor de toepassing elders of de acceptatie bij een grondbank, verwerker of stortplaats noodzakelijk om onderzoek te doen naar PFAS. Op aangeven van de opdrachtgever maakt PFAS geen deel uit van onderhavig onderzoek.

5 VELDWERK

5.1 Algemeen

Tijdens het opstellen van het boorplan is rekening gehouden met de doelstellingen en de richtlijnen, die geformuleerd zijn in de inleiding. Daarnaast is rekening gehouden met de gegevens voortvloeiend uit het milieuhygiënisch vooronderzoek bodem en de ligging van kabels en leidingen. Bijlage 2a bevat de locatieschets met daarop aangegeven de situering van de boorpunten en de peilbuis. In bijlage 3 zijn de boorprofielen opgenomen.

5.2 Grondonderzoek

5.2.1 Uitvoering veldwerk

Het veldwerk is op 23 november 2020 uitgevoerd onder kwaliteitsverantwoordelijkheid van de heer A. Bruil. Deze medewerker van Econsultancy staat geregistreerd als ervaren veldwerker voor het protocol 2001 van de BRL SIKB 2000 "Veldwerk bij milieuhygiënisch bodem- en waterbodemonderzoek".

In totaal zijn er met behulp van een edelmanboor 14 boringen geplaatst; 11 boringen tot 1,0 m -mv, 2 boringen tot 2,0 m -mv en 1 boring tot 3,10 m -mv. Deze diepe boring is afgewerkt als peilbuis, ten einde de milieuhygiënische kwaliteit van het grondwater te kunnen bepalen. Van het opgeboorde materiaal is een boorbeschrijving conform de NEN 5104 gemaakt en zijn er grondmonsters genomen over trajecten van ten hoogste 0,5 m, waarbij bodemlagen met verontreinigingskenmerken of een afwijkende textuur separaat bemonsterd zijn.

5.2.2 Zintuiglijke waarnemingen

De bodem bestaat voornamelijk uit zwak tot matig siltig, zeer fijn tot matig fijn zand. De bovengrond is bovendien zwak tot matig humeus en plaatselijk zwak grindig. De ondergrond is plaatselijk zwak roesthoudend, zwak gleyhoudend, zwak oerhoudend en zwak leemhoudend.

In het opgeboorde materiaal zijn zintuiglijk geen verontreinigingen waargenomen.

Tijdens de veldwerkzaamheden zijn op het maaiveld van de onderzoekslocatie, alsmede in de bodem, geen asbestverdachte materialen aangetroffen. Hierbij wordt opgemerkt dat gelet op de doelstelling van het onderzoek de veldwerkzaamheden niet conform de NEN 5707+C1:2016/C2:2017 "Bodem - Inspectie en monsterneming van asbest in bodem en partijen grond" zijn uitgevoerd. De uitkomst van het onderzoek is met betrekking tot de parameter asbest derhalve indicatief.

5.3 Grondwateronderzoek

5.3.1 Uitvoering veldwerk

Centraal op de onderzoekslocatie is een peilbuis (filterstelling 2,10-3,10 m -mv) geplaatst. De filterstelling is bepaald op basis van de grondwaterstand, zoals deze tijdens de veldwerkzaamheden op 23 november 2020 is ingeschat.

5.3.2 Bemonstering

De grondwaterbemonstering is op 2 december 2020 uitgevoerd door de heer A.G.C. Rondeel. Deze medewerker van Econsultancy staat geregistreerd als ervaren veldwerker voor het protocol 2002 van de BRL SIKB 2000 "Veldwerk bij milieuhygiënisch bodem- en waterbodemonderzoek".

De bemonstering is uitgevoerd conform de NEN 5744:2011. Tabel 2 geeft een overzicht van de peilbuisgegevens en de resultaten van de veldmetingen.

Tabel 2. Overzicht gegevens peilbuis en veldmetingen grondwater

Peilbuis-nummer	Situering peilbuis	Filterstelling (m -mv)	Grondwaterstand (m -mv)	Elektrisch Geleidingsvermogen ($\mu\text{S}/\text{cm}$)	Troebelheid (NTU)	Zuurgraad (pH)
C14	centraal op onderzoekslocatie	2,1-3,1	1,48	610	89,6	7,2

6 LABORATORIUMONDERZOEK

6.1 Uitvoering analyses

Alle grond- en grondwatermonsters zijn aangeboden aan een laboratorium dat is erkend door de Raad voor Accreditatie en AS3000-geaccrediteerd is voor milieuhygiënisch bodemonderzoek. In het laboratorium zijn in totaal 4 grondmengmonsters samengesteld (2 grondmengmonsters van de bovengrond en 2 grondmengmonsters van de ondergrond). De 4 grondmengmonsters en het grondwatermonster zijn geanalyseerd op de volgende pakketten:

- *standaardpakket grond:*
droge stof, lutum en organische stof, metalen (barium, cadmium, kobalt, koper, kwik, lood, molybdeen, nikkel en zink), polychloorbifenylen (PCB), polycyclische aromatische koolwaterstoffen (PAK) en minerale olie;
- *standaardpakket grond + arseen:*
droge stof, lutum en organische stof, metalen (arsen, barium, cadmium, kobalt, koper, kwik, lood, molybdeen, nikkel en zink), polychloorbifenylen (PCB), polycyclische aromatische koolwaterstoffen (PAK) en minerale olie;
- *standaardpakket grondwater:*
metalen (barium, cadmium, kobalt, koper, kwik, lood, molybdeen, nikkel en zink), vluchtige aromaten (BTEX), styreen, naftaleen, gehalogeneerde koolwaterstoffen (VOX) en minerale olie.

Tabel 2 geeft een overzicht van de samenstelling van de grondmengmonsters en de analysepakketten.

Tabel 2. Overzicht van de samenstelling van de grondmengmonsters en de analysepakketten

Grondmengmonster	Traject (cm -mv)	Analysepakket	Bijzonderheden
MM1	C01 (0-50) C04 (0-50) C07 (0-30) C08 (0-50)	standaardpakket	bovengrond (zintuiglijk schoon)
MM2	C03 (0-40) C06 (0-50) C10 (0-50) C11 (0-20)	standaardpakket	bovengrond (zintuiglijk schoon)
MM3	C08 (0-50) C09 (0-50) C13 (0-50) C14 (0-50)	standaardpakket	bovengrond (zintuiglijk schoon)
MM4	C05 (50-100) C07 (100-150) C09 (75-100) C14 (100-150)	standaardpakket + arseen	ondergrond (zwak roesthoudend)

6.2 Toetsingskader

De analyseresultaten zijn getoetst aan het toetsingskader uit de Circulaire bodemsanering en aan de achtergrondwaarden voor grond uit de Regeling bodemkwaliteit (bijlage B, tabel 1). Dit toetsingskader voor de beoordeling van de gehalten en/of concentraties van verontreinigingen is gegeven in de toetsingstabel en bevat voor grond en grondwater elk drie te onderscheiden waarden met de verschillende niveaus:

- *achtergrondwaarde:*
deze waarde ("AW") geeft de gehalten aan zoals die op dit moment voorkomen in de bodem van natuur- en landbouwgronden, waarvoor geldt dat er geen sprake is van belasting door lokale verontreinigingsbronnen;
- *streefwaarde:*
deze waarde ("S") geeft het milieukwaliteitsniveau aan voor grondwater, waarbij als nadelig te waarden effecten verwaarloosbaar worden geacht;
- *tussenwaarde:*
deze waarde ("T") is de helft van de som van de achtergrondwaarde (of in het geval van grondwater de streefwaarde) en de interventiewaarde. De tussenwaarde is de concentratiegrens waarboven in beginsel nader onderzoek moet worden uitgevoerd, omdat het vermoeden van ernstige bodemverontreiniging bestaat;
- *interventiewaarde:*
deze waarde ("I") geeft het niveau voor verontreinigingen in grond en grondwater aan waarboven ernstige vermindering of dreigende vermindering optreedt van de functionele eigenschappen, die de bodem heeft voor mens, plant of dier. Bij gehalten en/of concentraties boven de interventiewaarde is er sprake van een sterke verontreiniging. Bij overschrijding van de interventiewaarde wordt vaak een nader onderzoek uitgevoerd om de ernst van de verontreiniging en de spoedeisendheid van de sanering te bepalen. Wanneer het boven de tussenwaarde of interventiewaarde gelegen gehalte een natuurlijke oorsprong heeft, is uitvoering van vervolgonderzoek meestal niet noodzakelijk.

In bijlage 5 is de toetsingstabel opgenomen uit de eerder genoemde circulaire. Deze bijlage bevat de achtergrondwaarden en de interventiewaarden voor een standaardbodem (10% organische stof en 25% lutum). De gemeten gehalten zijn door middel van een BoToVa-toetsing, met behulp van de door het laboratorium bepaalde waarden voor het organische stof- en lutumgehalte, omgerekend naar gehalten in een standaardbodem en vervolgens getoetst. De gebruikte analysetechnieken zijn weergegeven op de certificaten in bijlage 4a. Om de mate van verontreiniging aan te geven wordt de volgende terminologie gebruikt:

Grond:

- niet verontreinigd: gehalte \leq achtergrondwaarde en/of detectielimiet;
- licht verontreinigd: gehalte $>$ achtergrondwaarde en \leq tussenwaarde;
- matig verontreinigd: gehalte $>$ tussenwaarde \leq interventiewaarde;
- sterk verontreinigd: gehalte $>$ interventiewaarde.

Grondwater:

- niet verontreinigd: concentratie \leq streefwaarde en/of detectielimiet;
- licht verontreinigd: concentratie $>$ streefwaarde en \leq tussenwaarde;
- matig verontreinigd: concentratie $>$ tussenwaarde \leq interventiewaarde;
- sterk verontreinigd: concentratie $>$ interventiewaarde.

6.3 Resultaten grond- en grondwatermonsters

Tabel 3 geeft een overzicht van de parameters in de grond die de geldende toetsingskaders overschrijden.

Tabel 3. Overschrijdingen toetsingskaders grond

Grond(meng)-monster	Traject (cm -mv)	Gehalte > AW (licht verontreinigd)	Gehalte > T (matig verontreinigd)	Gehalte > I (sterk verontreinigd)
MM1	C01 (0-50) C04 (0-50) C07 (0-30) C08 (0-50)	lood, zink, PAK	-	-
MM2	C03 (0-40) C06 (0-50) C10 (0-50) C11 (0-20)	-	-	-
MM3	C08 (0-50) C09 (0-50) C13 (0-50) C14 (0-50)	lood, zink, PAK	-	-
MM4	C05 (50-100) C07 (100-150) C09 (75-100) C14 (100-150)	-	-	-

Tabel 4 geeft een overzicht van de parameters in het grondwater die het geldende toetsingskader overschrijden.

Tabel 4. Overschrijdingen toetsingskader grondwater

Grondwater-monster	Situering peilbuis	Concentratie > S (licht verontreinigd)	Concentratie > T (matig verontreinigd)	Concentratie > I (sterk verontreinigd)
C14	centraal op de onderzoekslocatie	barium, nikkel, zink	-	-

Bijlage 4a bevat de door het laboratorium aangeleverde analysecertificaten. Bijlage 4b bevat de getoetste analyseresultaten aan de Circulaire bodemsanering.

6.4 Interpretatie analyseresultaten

In de boven- en ondergrond van het westelijke gedeelte van de onderzoekslocatie zijn lichte verontreinigingen met lood, zink en PAK aangetroffen. In het grondwater zijn lichte verontreinigingen met barium, nikkel en zink aangetroffen.

7 SAMENVATTING, CONCLUSIES EN ADVIES

De heer E. Bruggink heeft aan Econsultancy opdracht verleend voor het uitvoeren van een verkennend bodemonderzoek op de locatie Zaagmolenpad Oost te Varsseveld.

Het bodemonderzoek is uitgevoerd in het kader van het realiseren van nieuwe woningen op de onderzoekslocatie.

Op basis van het milieuhygiënisch vooronderzoek bodem is geconcludeerd dat de onderzoekslocatie onderzocht dient te worden volgens de strategie "heterogeen verdacht, niet lijnvormig" (VED-HE-NL).

De bodem bestaat voornamelijk uit zwak tot matig siltig, zeer fijn tot matig fijn zand. De bovengrond is bovendien zwak tot matig humeus en plaatselijk zwak grindig. De ondergrond is plaatselijk zwak roesthoudend, zwak gleyhoudend, zwak oerhoudend en zwak leemhoudend.

Er zijn op basis van het milieuhygiënisch vooronderzoek bodem, tijdens de terreininspectie en bij de uitvoering van de veldwerkzaamheden geen aanwijzingen gevonden, die aanleiding geven een asbestverontreiniging op de locatie te verwachten. De platen op het dak van de op het zuidwestelijke gedeelte van het terrein aanwezige schuur zijn omstreeks acht jaar geleden neergelegd. Daarvoor hebben er mogelijk asbesthoudende golfplaten als dakbedekking gelegen. De druppelzone is daarna echter heringericht. Daardoor zal er waarschijnlijk geen asbest aangetroffen worden en is in overleg met de opdrachtgever besloten om de druppelzone niet aanvullend te bemonsteren. Verder zijn er tijdens de terreininspectie en bij de uitvoering van de veldwerkzaamheden geen aanwijzingen gevonden die aanleiding geven een asbestverontreiniging op de locatie te verwachten. Econsultancy acht een onderzoek asbest in bodem/puin conform de NEN 5707/5897 dan ook niet noodzakelijk.

De boven- en ondergrond zijn op het westelijke deel van de onderzoekslocatie licht verontreinigd met lood, zink en PAK. In de bodem van het oostelijke gedeelte van de locatie zijn zowel in de bovengrond als in de ondergrond geen verontreinigingen aangetroffen. Het grondwater op de onderzoekslocatie is licht verontreinigd met barium, nikkel en zink.

De lichte verontreinigingen van het grondwater met barium en nikkel zijn hoogstwaarschijnlijk te relateren aan regionaal verhoogde achtergrondconcentraties van metalen in het grondwater.

Conclusie en advies

De vooraf gestelde hypothese, dat de onderzoekslocatie als "heterogeen verdacht, niet lijnvormig" kan worden beschouwd wordt, op basis van de lichte verontreinigingen, aangenomen. Echter, gelet op de aard en mate van verontreiniging, bestaat er géén reden voor een nader onderzoek en bestaan er met betrekking tot de milieuhygiënische kwaliteit van de bodem géén belemmeringen voor de nieuwbouw op de onderzoekslocatie.

Algemeen

Indien er bij werkzaamheden grond vrijkomt die niet op de locatie kan worden hergebruikt, zijn de regels van het Besluit bodemkwaliteit, het "Tijdelijk handelingskader voor hergebruik van PFAS-houdende grond en baggerspecie (d.d. 2 juli 2020) of de regionale bodemkwaliteitskaart van toepassing.

Bijlage 1 Topografische ligging van de locatie



Bijlage 2a Locatieschets



Zaagmolenpad

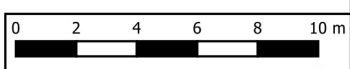
10

12

houten overkapping

blad/mestopslag

tuinhuis



Legenda

Symbolen:

- Asfalt
- Klinker
- Beton
- Ontgravingsdiepte (m -mv)
- Partijhoogte (m +mv)
- Opnamering foto
- Vloeistofdichte vloer
- Prefab betonnen vloerplaat
- Tegels
- Golfplaat (asbest verdacht)
- Boom
- Bos
- Struiken
- Gras
- Water
- Braak
- Grind
- Onverhard
- Puinverharding
- Talud
- Spoorbaan
- Fietspad
- Parkeerplaats
- Duiker
- Voormalige duiker
- Trafo
- Pomp
- Olie/vetafscheider
- Mangat
- Riool inspectieput
- Zinkput
- Ontluchting
- Vulpunt
- Sleuf asbestonderzoek 200x40x50cm

Polygonen:

- Ontgravingsvak
- Saneringslocatie
- Partij ontgraven grond
- Toekomstige bebouwing
- Voormalige bebouwing
- Asfaltverharding
- Reparatievak asfalt
- Opslagtank (bovengronds)
- Opslagtank (bovengronds in lekbak)
- Opslagtank (ondergronds)
- Struweel
- Haag

Lijnen:

- Bebouwing
- Grens onderzoekslocatie
- Toekomstige bebouwing
- Voormalige bebouwing
- Beschoeiing
- Hekwerk
- Spoorlijn
- Wandmonster

Verontreiniging:

- Niet verontreinigd
- Gehalte >AW/S-waarde
- Gehalte >T-waarde
- Gehalte >I-waarde
- Niet verontreinigd
- AW/S-waarde contour
- T-waarde contour
- I-waarde contour
- Niet verontreinigd
- AW/S-waarde contour
- T-waarde contour
- I-waarde contour
- Niet verontreinigd
- Licht verontreinigd
- Matig verontreinigd
- Sterk verontreinigd
- Verontreinigingsgraad onbekend
- Vindplaats asbestverdacht materiaal op maaiveld

Boringen:

- Boring tot 0,5 m -mv
- Boring tot 1,0 m -mv
- Boring tot 1,5 m -mv
- Boring tot 2,0 m -mv
- Boring tot 2,5 m -mv
- Boring tot 3,0 m -mv
- Boring tot 3,5 m -mv
- Boring tot 4,0 m -mv
- Boring tot 4,5 m -mv
- Boring tot 5,0 m -mv
- Peilbuis (diep)
- Peilbuis
- Boring voorgaand onderzoek tot 0,5 m -mv
- Boring voorgaand onderzoek tot 1,0 m -mv
- Boring voorgaand onderzoek tot 1,5 m -mv
- Boring voorgaand onderzoek tot 2,0 m -mv
- Boring voorgaand onderzoek tot 2,5 m -mv
- Boring voorgaand onderzoek tot 3,0 m -mv
- Boring voorgaand onderzoek tot 3,5 m -mv
- Boring voorgaand onderzoek tot 4,0 m -mv
- Boring voorgaand onderzoek tot 4,5 m -mv
- Boring voorgaand onderzoek tot 5,0 m -mv
- Peilbuis voorgaand onderzoek (diep)
- Peilbuis voorgaand onderzoek
- Gat asbestonderzoek 30x30x50 cm
- Gat asbestonderzoek 30x30x50 cm + boring tot 0,5 m -mv
- Gat asbestonderzoek 30x30x50 cm + boring tot 1,0 m -mv
- Gat asbestonderzoek 30x30x50 cm + boring tot 1,5 m -mv
- Gat asbestonderzoek 30x30x50 cm + boring tot 2,0 m -mv
- Gat asbestonderzoek 30x30x50 cm + boring tot 2,5 m -mv
- Gat asbestonderzoek 30x30x50 cm + boring tot 3,0 m -mv
- Gat asbestonderzoek 30x30x50 cm + boring tot 3,5 m -mv
- Gat asbestonderzoek 30x30x50 cm + boring tot 4,0 m -mv
- Gat asbestonderzoek 30x30x50 cm + boring tot 4,5 m -mv
- Gat asbestonderzoek 30x30x50 cm + boring tot 5,0 m -mv
- Gat asbestonderzoek 30x30x50 cm + peilbuis (diep)
- Gat asbestonderzoek 30x30x50 cm + peilbuis
- Gat asbestonderzoek 100x100x50 cm
- Gat asbestonderzoek 100x100x50 cm + boring tot 0,5 m -mv
- Gat asbestonderzoek 100x100x50 cm + boring tot 1,0 m -mv
- Gat asbestonderzoek 100x100x50 cm + boring tot 1,5 m -mv
- Gat asbestonderzoek 100x100x50 cm + boring tot 2,0 m -mv
- Gat asbestonderzoek 100x100x50 cm + boring tot 2,5 m -mv
- Gat asbestonderzoek 100x100x50 cm + boring tot 3,0 m -mv
- Gat asbestonderzoek 100x100x50 cm + boring tot 3,5 m -mv
- Gat asbestonderzoek 100x100x50 cm + boring tot 4,0 m -mv
- Gat asbestonderzoek 100x100x50 cm + boring tot 4,5 m -mv
- Gat asbestonderzoek 100x100x50 cm + boring tot 5,0 m -mv
- Gat asbestonderzoek 100x100x50 cm + peilbuis (diep)
- Gat asbestonderzoek 100x100x50 cm + peilbuis
- Kernboring 80 mm
- Kernboring 120 mm
- Kernboring 120 mm + boring tot 0,5 m -mv
- Kernboring 120 mm + boring tot 1,0 m -mv
- Kernboring 120 mm + boring tot 1,5 m -mv
- Kernboring 120 mm + boring tot 2,0 m -mv
- Kernboring 120 mm + boring tot 2,5 m -mv
- Kernboring 120 mm + boring tot 3,0 m -mv
- Kernboring 120 mm + boring tot 3,5 m -mv
- Kernboring 120 mm + boring tot 4,0 m -mv
- Kernboring 120 mm + boring tot 4,5 m -mv
- Kernboring 120 mm + boring tot 5,0 m -mv
- Kernboring + gat asbestonderzoek 30x30x50 + boring tot 0,5 m -mv
- Kernboring + gat asbestonderzoek 30x30x50 + boring tot 1,0 m -mv
- Kernboring + gat asbestonderzoek 30x30x50 + boring tot 1,5 m -mv
- Kernboring + gat asbestonderzoek 30x30x50 + boring tot 2,0 m -mv
- Kernboring + gat asbestonderzoek 30x30x50 + boring tot 2,5 m -mv
- Kernboring + gat asbestonderzoek 30x30x50 + boring tot 3,0 m -mv
- Kernboring + gat asbestonderzoek 30x30x50 + boring tot 3,5 m -mv
- Kernboring + gat asbestonderzoek 30x30x50 + boring tot 4,0 m -mv
- Kernboring + gat asbestonderzoek 30x30x50 + boring tot 4,5 m -mv
- Kernboring + gat asbestonderzoek 30x30x50 + boring tot 5,0 m -mv
- Kernboring + gat asbestonderzoek 30x30x50 + peilbuis (diep)
- Kernboring + gat asbestonderzoek 30x30x50 + peilbuis
- Boring tot 0,5 m -waterbodem
- Boring tot 1,0 m -waterbodem

Bijlage 2b Foto's onderzoekslocatie



Foto 1.



Foto 2.

Bijlage 2b Foto's onderzoekslocatie



Foto 3.



Foto 4.

Bijlage 2b Foto's onderzoekslocatie



Foto 5.



Foto 6.

Bijlage 2b Foto's onderzoekslocatie



Foto 7.



Foto 8.

Bijlage 2b Foto's onderzoekslocatie

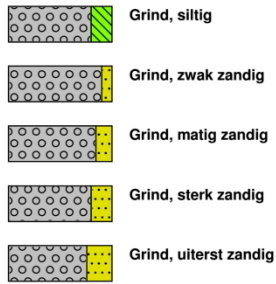


Foto 9.

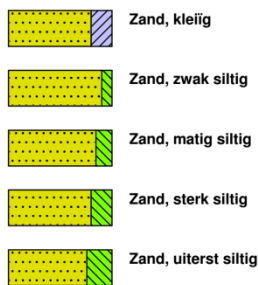
Bijlage 3 Boorprofielen

Legenda (conform NEN 5104)

grind



zand



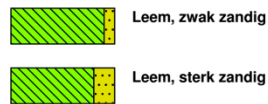
veen



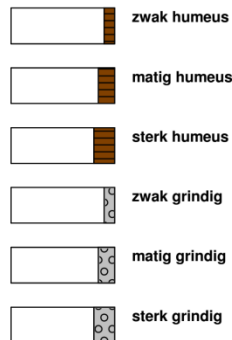
klei



leem



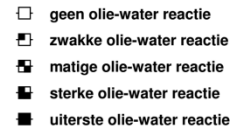
overige toevoegingen



geur



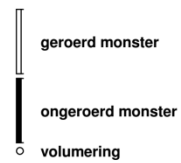
olie




p.i.d.-waarde



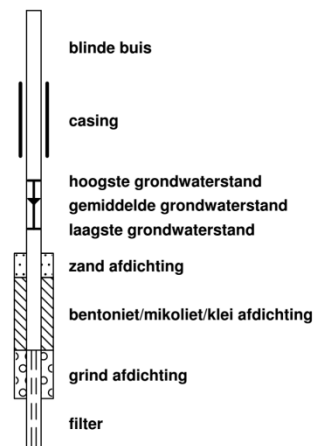
monsters



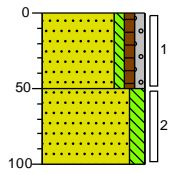
overig



peilbuis



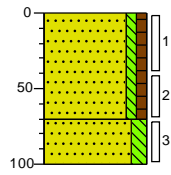
Boring:



C01

0 groenstrook
 Zand, matig fijn, zwak siltig, zwak humeus, zwak grindig, donkerbruin, Edelmanboor
 50
 Zand, zeer fijn, matig siltig, bruingrijs, Edelmanboor, Geroerd
 100

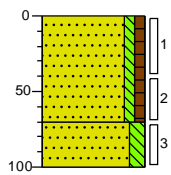
Boring:



C02

0 groenstrook
 Zand, zeer fijn, zwak siltig, zwak humeus, donker grijsbruin, Edelmanboor
 70
 Zand, zeer fijn, matig siltig, zwak roesthoudend, beigeoranje, Edelmanboor
 100

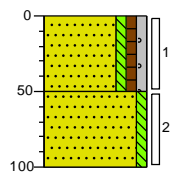
Boring:



C03

0 groenstrook
 Zand, zeer fijn, zwak siltig, zwak humeus, donker grijsbruin, Edelmanboor
 70
 Zand, zeer fijn, matig siltig, licht beige grijs, Edelmanboor
 100

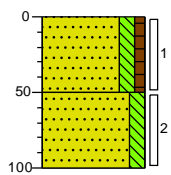
Boring:



C04

0 groenstrook
 Zand, matig fijn, zwak siltig, zwak humeus, zwak grindig, zwak wortelhoudend, donkerbruin, Edelmanboor
 50
 Zand, zeer fijn, zwak siltig, zwak oerhoudend, oranjebeige, Edelmanboor
 100

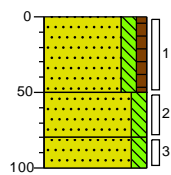
Boring:



C05

0 gras
 Zand, zeer fijn, matig siltig, zwak humeus, donker, Edelmanboor
 50
 Zand, zeer fijn, matig siltig, zwak gleyhoudend, zwak leemhoudend, oranjebeige, Edelmanboor
 100

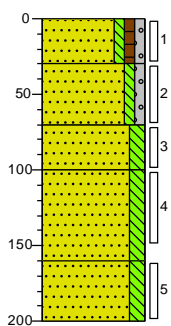
Boring:



C06

0 gras
 Zand, zeer fijn, matig siltig, zwak humeus, donker grijsbruin, Edelmanboor
 50
 Zand, zeer fijn, matig siltig, neutraalgrijs, Edelmanboor
 80
 Zand, zeer fijn, matig siltig, zwak roesthoudend, grijsoranje, Edelmanboor
 100

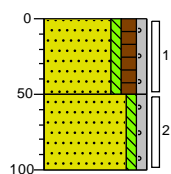
Boring:



C07

0 groenstrook
 Zand, matig fijn, zwak siltig, zwak humeus, zwak grindig, donkerbruin, Edelmanboor
 30
 Zand, matig fijn, zwak siltig, zwak grindig, grijsbeige, Edelmanboor
 70
 Zand, zeer fijn, matig siltig, zwak leemhoudend, neutraal, Edelmanboor
 100
 Zand, zeer fijn, matig siltig, zwak gleyhoudend, licht oranje grijs, Edelmanboor
 160
 Zand, zeer fijn, matig siltig, licht beige grijs, Edelmanboor
 200

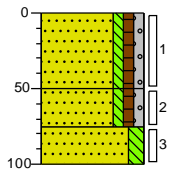
Boring:



C08

0 erf
 Zand, matig fijn, zwak siltig, matig humeus, zwak grindig, donkerbruin, Edelmanboor
 50
 Zand, matig fijn, zwak siltig, zwak grindig, zwak oerhoudend, oranjebeige, Edelmanboor
 100

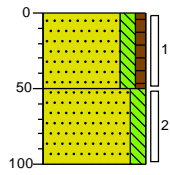
Boring:



C09

0 gras
 Zand, matig fijn, zwak siltig, zwak humeus, zwak grindig, donkerbruin, Edelmanboor
 50
 Zand, matig fijn, zwak siltig, zwak humeus, zwak grindig, donker grijsbruin, Edelmanboor
 75
 Zand, zeer fijn, matig siltig, zwak roesthoudend, licht oranje-grijs, Edelmanboor
 100

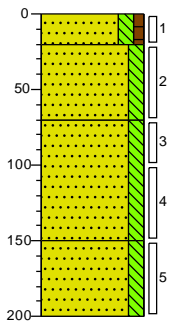
Boring:



C10

0 gras
 Zand, zeer fijn, matig siltig, zwak humeus, donker grijsbruin, Edelmanboor
 50
 Zand, zeer fijn, matig siltig, zwak roesthoudend, licht oranje-grijs, Edelmanboor
 100

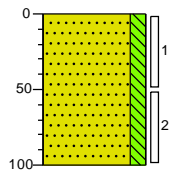
Boring:



C11

0 gras
 20 Zand, zeer fijn, matig siltig, zwak humeus, donker grijsbruin, Edelmanboor
 Zand, zeer fijn, matig siltig, zwak roesthoudend, licht oranje-grijs, Edelmanboor
 70
 Zand, zeer fijn, matig siltig, licht beige-grijs, Edelmanboor
 150
 Zand, zeer fijn, matig siltig, neutraal-grijs, Edelmanboor
 200

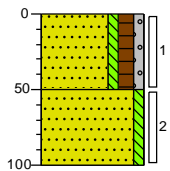
Boring:



C12

0 gras
 Zand, zeer fijn, matig siltig, zwak roesthoudend, zwak leemhoudend, oranje-grijs, Edelmanboor
 100

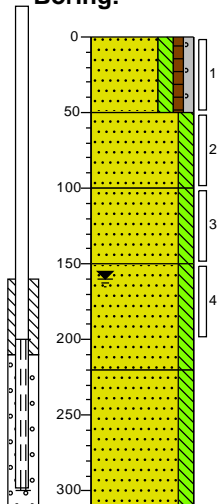
Boring:



C13

0 erf
 Zand, matig fijn, zwak siltig, matig humeus, zwak grindig, donkerbruin, Edelmanboor
 50
 Zand, matig fijn, zwak siltig, matig orhoudend, beige-oranje, Edelmanboor
 100

Boring:



C14

0 gras
 Zand, matig fijn, matig siltig, zwak humeus, zwak grindig, donkerbruin, Edelmanboor
 50
 Zand, zeer fijn, matig siltig, matig roesthoudend, beige-oranje, Edelmanboor
 100
 Zand, zeer fijn, matig siltig, zwak roesthoudend, licht oranje-beige, Edelmanboor
 150
 Zand, zeer fijn, matig siltig, licht beige-grijs, Edelmanboor
 220
 Zand, zeer fijn, matig siltig, neutraal-grijs, Edelmanboor
 310

Bijlage 4a Analysecertificaten



Econsultancy
T.a.v. Stef Heijink
Fabriekstraat 19c
7005 AP DOETINCHEM

Analyscertificaat

Datum: 27-Nov-2020

Hierbij ontvangt u de resultaten van het navolgende laboratoriumonderzoek.

Certificaatnummer/Versie	2020187741/1
Uw project/verslagnummer	12596.005
Uw projectnaam	Zaagmolenpad Varsseveld
Uw ordernummer	
Monster(s) ontvangen	23-Nov-2020

Dit certificaat mag uitsluitend in zijn geheel worden gereproduceerd.
De analyse resultaten hebben alleen betrekking op het beproefde object.

De grondmonsters worden tot 4 weken na datum ontvangst bewaard en watermonsters tot 2 weken na datum ontvangst. Zonder tegenbericht worden de monsters nadien afgevoerd.
Indien de monsters langer bewaard dienen te blijven verzoeken wij U dit exemplaar uiterlijk 1 werkdag voor afloop van de standaardbewaarperiode ondertekend aan ons te retourneren. Voor de kosten van het langer bewaren van monsters verwijzen wij naar de prijslijst.

Bewaren tot:

Datum:

Naam:

Handtekening:

Wij vertrouwen erop uw opdracht hiermee naar verwachting te hebben uitgevoerd, mocht U naar aanleiding van dit analyscertificaat nog vragen hebben verzoeken wij U contact op te nemen met de afdeling Verkoop en Advies.

Met vriendelijke groet,

Eurofins Analytico B.V.



Ing. A. Veldhuizen
Technical Manager

Eurofins Analytico B.V.

Gildeweg 42-46
3771 NB Barneveld
P.O. Box 459
3770 AL Barneveld NL

Tel. +31 (0)34 242 63 00
Fax +31 (0)34 242 63 99
E-mail info-env@eurofins.nl
Site www.eurofins.nl

BNP Paribas S.A. 227 9245 25
IBAN: NL71BNPA0227924525
BIC: BNPANL2A
KvK/CoC No. 09088623
BTW/VAT No. NL 8043.14.883.B01

Eurofins Analytico B.V. is ISO 14001: 2015 gecertificeerd door TÜV en erkend door het Vlaamse Gewest (OVAM en Dep. Omgeving), het Brusselse Gewest (BIM), het Waalse Gewest (DGRNE-OWD) en door de overheid van Luxemburg (MEV).

Analysecertificaat

Uw project/verslagnummer 12596.005
 Uw projectnaam Zaagmolenpad Varsseveld
 Uw ordernummer
 Uw monsternemer Andre Bruil

Certificaatnummer/Versie 2020187741/1
 Startdatum analyse 23-Nov-2020
 Datum einde analyse 27-Nov-2020
 Rapportagedatum 27-Nov-2020/19:03
 Bijlage A, B, C
 Pagina 1/2

Analyse	Eenheid	1	2	3	4
Voorbehandeling					
Cryogeen malen AS3000		Uitgevoerd	Uitgevoerd	Uitgevoerd	Uitgevoerd
Bodemkundige analyses					
S Droge stof	% (m/m)	85.6	82.3	84.8	85.3
S Organische stof	% (m/m) ds	4.3	4.6	4.3	0.8
Gloeirest	% (m/m) ds	95	95	95	99
S Korrelgrootte < 2 µm (Lutum)	% (m/m) ds	4.0	5.4	3.4	7.9
Metalen					
S Arseen (As)	mg/kg ds				4.3
S Barium (Ba)	mg/kg ds	36	29	24	21
S Cadmium (Cd)	mg/kg ds	0.29	0.34	0.32	<0.20
S Kobalt (Co)	mg/kg ds	<3.0	<3.0	<3.0	<3.0
S Koper (Cu)	mg/kg ds	11	8.2	12	<5.0
S Kwik (Hg)	mg/kg ds	<0.050	0.065	0.059	<0.050
S Molybdeen (Mo)	mg/kg ds	<1.5	<1.5	<1.5	<1.5
S Nikkel (Ni)	mg/kg ds	5.5	5.7	4.2	8.4
S Lood (Pb)	mg/kg ds	44	28	39	<10
S Zink (Zn)	mg/kg ds	82	64	78	<20
Minerale olie					
Minerale olie (C10-C12)	mg/kg ds	<3.0	<3.0	<3.0	<3.0
Minerale olie (C12-C16)	mg/kg ds	<5.0	<5.0	<5.0	<5.0
Minerale olie (C16-C21)	mg/kg ds	<5.0	<5.0	<5.0	<5.0
Minerale olie (C21-C30)	mg/kg ds	<11	<11	<11	<11
Minerale olie (C30-C35)	mg/kg ds	5.0	<5.0	<5.0	<5.0
Minerale olie (C35-C40)	mg/kg ds	<6.0	<6.0	<6.0	<6.0
S Minerale olie totaal (C10-C40)	mg/kg ds	<35	<35	<35	<35
Polychloorbifenylen, PCB					
S PCB 28	mg/kg ds	<0.0010	<0.0010	<0.0010	<0.0010
S PCB 52	mg/kg ds	<0.0010	<0.0010	<0.0010	<0.0010
S PCB 101	mg/kg ds	<0.0010	<0.0010	<0.0010	<0.0010

Nr.	Uw monsteromschrijving	Opgegeven monstermatrix	Monster nr.
1	MM1 C01 (0-50) C04 (0-50) C07 (0-30) C08 (0-50)	Grond (AS3000)	11720298
2	MM2 C03 (0-40) C06 (0-50) C10 (0-50) C11 (0-20)	Grond (AS3000)	11720299
3	MM3 C08 (0-50) C09 (0-50) C13 (0-50) C14 (0-50)	Grond (AS3000)	11720300
4	MM4 C05 (50-100) C07 (100-150) C09 (75-100) C14 (100-150)	Grond (AS3000)	11720301

Eurofins Analytico B.V.

Gildeweg 42-46
 3771 NB Barneveld
 P.O. Box 459
 3770 AL Barneveld NL
 Tel. +31 (0)34 242 63 00
 Fax +31 (0)34 242 63 99
 E-mail info-env@eurofins.nl
 Site www.eurofins.nl

BNP Paribas S.A. 227 9245 25
 IBAN: NL71BNP00227924525
 BIC: BNPANL2A
 KvK/CoC No. 09088623
 BTW/VAT No. NL 8043.14.883.B01



Q: door RvA geaccrediteerde verrichting
 R: AP04 erkende en geaccrediteerde verrichting
 S: AS SIKB erkende en geaccrediteerde verrichting
 V: VLAREL erkende verrichting
 W: Waals Gewest erkende verrichting

Dit certificaat mag uitsluitend in zijn geheel worden gereproduceerd.
 Eurofins Analytico B.V. is ISO 14001: 2015 gecertificeerd door TÜV en erkend door het Vlaamse Gewest (OVAM en Dep. Omgeving), het Brusselse Gewest (BIM), het Waalse Gewest (DGRNE-OWD) en door de overheid van Luxemburg (MEV).



Analysecertificaat

Uw project/verslagnummer	12596.005	Certificaatnummer/Versie	2020187741/1
Uw projectnaam	Zaagmolenpad Varsseveld	Startdatum analyse	23-Nov-2020
Uw ordernummer		Datum einde analyse	27-Nov-2020
Uw monsternemer	Andre Bruil	Rapportagedatum	27-Nov-2020/19:03
		Bijlage	A, B, C
		Pagina	2/2

Analyse	Eenheid	1	2	3	4
S PCB 118	mg/kg ds	<0.0010	<0.0010	<0.0010	<0.0010
S PCB 138	mg/kg ds	<0.0010	<0.0010	<0.0010	<0.0010
S PCB 153	mg/kg ds	<0.0010	<0.0010	<0.0010	<0.0010
S PCB 180	mg/kg ds	<0.0010	<0.0010	<0.0010	<0.0010
S PCB (som 7) (factor 0,7)	mg/kg ds	0.0049 ¹⁾	0.0049 ¹⁾	0.0049 ¹⁾	0.0049 ¹⁾
Polycyclische Aromatische Koolwaterstoffen, PAK					
S Naftaleen	mg/kg ds	<0.050	<0.050	<0.050	<0.050
S Fenanthreen	mg/kg ds	0.23	<0.050	0.099	<0.050
S Anthraceen	mg/kg ds	0.061	<0.050	<0.050	<0.050
S Fluorantheen	mg/kg ds	0.56	0.090	0.31	<0.050
S Benzo(a)anthraceen	mg/kg ds	0.31	<0.050	0.27	<0.050
S Chryseen	mg/kg ds	0.43	0.060	0.31	<0.050
S Benzo(k)fluorantheen	mg/kg ds	0.16	<0.050	0.14	<0.050
S Benzo(a)pyreen	mg/kg ds	0.27	<0.050	0.26	<0.050
S Benzo(ghi)peryleen	mg/kg ds	0.18	<0.050	0.16	<0.050
S Indeno(123-cd)pyreen	mg/kg ds	0.21	<0.050	0.20	<0.050
S PAK VROM (10) (factor 0,7)	mg/kg ds	2.5	0.43	1.8	0.35 ¹⁾

Nr.	Uw monsteromschrijving	Opgegeven monstermatrix	Monster nr.
1	MM1 C01 (0-50) C04 (0-50) C07 (0-30) C08 (0-50)	Grond (AS3000)	11720298
2	MM2 C03 (0-40) C06 (0-50) C10 (0-50) C11 (0-20)	Grond (AS3000)	11720299
3	MM3 C08 (0-50) C09 (0-50) C13 (0-50) C14 (0-50)	Grond (AS3000)	11720300
4	MM4 C05 (50-100) C07 (100-150) C09 (75-100) C14 (100-150)	Grond (AS3000)	11720301

Eurofins Analytico B.V.

Gildeweg 42-46
3771 NB Barneveld
P.O. Box 459
3770 AL Barneveld NL

Tel. +31 (0)34 242 63 00
Fax +31 (0)34 242 63 99
E-mail info-env@eurofins.nl
Site www.eurofins.nl

BNP Paribas S.A. 227 9245 25
IBAN: NL71BNPA0227924525
BIC: BNPANL2A
KvK/CoC No. 09088623
BTW/VAT No. NL 8043.14.883.B01



Q: door RvA geaccrediteerde verrichting
R: AP04 erkende en geaccrediteerde verrichting
S: AS SIKB erkende en geaccrediteerde verrichting
V: VLAREL erkende verrichting
W: Waals Gewest erkende verrichting

Dit certificaat mag uitsluitend in zijn geheel worden gereproduceerd.
Eurofins Analytico B.V. is ISO 14001: 2015 gecertificeerd door TÜV en erkend door het Vlaamse Gewest (OVAM en Dep. Omgeving), het Brusselse Gewest (BIM), het Waalse Gewest (DGRNE-OWD) en door de overheid van Luxemburg (MEV).

Akkoord
Pr.coörd.





Bijlage (A) met de opgegeven deelmonsterinformatie behorende bij het analysecertificaat. 2020187741/1

Pagina 1/1

Monster nr.	Uw monsteromschrijving					
Barcode	Boornr	Van	Tot	Uw datum monstername	Monsteromsch./Monstername ID	
11720298	MM1 C01 (0-50) C04 (0-50) C07 (0-30) C08 (0-50)					
0538464590	C04	0	50	23-Nov-2020	1	
0538464597	C07	0	30	23-Nov-2020	1	
0538464588	C01	0	50	23-Nov-2020	1	
0538464598						
11720299	MM2 C03 (0-40) C06 (0-50) C10 (0-50) C11 (0-20)					
0538464593	C10	0	50	23-Nov-2020	1	
0538464589	C06	0	50	23-Nov-2020	1	
0538464582	C03	0	40	23-Nov-2020	1	
0538464586	C11	0	20	23-Nov-2020	1	
11720300	MM3 C08 (0-50) C09 (0-50) C13 (0-50) C14 (0-50)					
0538464596	C08	0	50	23-Nov-2020	1	
0538464591	C09	0	50	23-Nov-2020	1	
0538464605	C14	0	50	23-Nov-2020	1	
0538464604	C13	0	50	23-Nov-2020	1	
11720301	MM4 C05 (50-100) C07 (100-150) C09 (75-100) C14 (100-150)					
0538464378	C07	100	150	23-Nov-2020	4	
0538464344	C05	50	100	23-Nov-2020	2	
0538464354	C09	75	100	23-Nov-2020	3	
0538464361	C14	100	150	23-Nov-2020	3	



Eurofins Analytico B.V.

Gildeweg 42-46
3771 NB Barneveld
P.O. Box 459
3770 AL Barneveld NL

Tel. +31 (0)34 242 63 00
Fax +31 (0)34 242 63 99
E-mail info-env@eurofins.nl
Site www.eurofins.nl

BNP Paribas S.A. 227 9245 25
IBAN: NL71BNPA0227924525
BIC: BNPANL2A
KvK/CoC No. 09088623
BTW/VAT No. NL 8043.14.883.B01

Eurofins Analytico B.V. is ISO 14001: 2015 gecertificeerd door TÜV en erkend door het Vlaamse Gewest (OVAM en Dep. Omgeving), het Brusselse Gewest (BIM), het Waalse Gewest (DGRNE-OWD) en door de overheid van Luxemburg (MEV).

**Bijlage (B) met opmerkingen behorende bij analysecertificaat 2020187741/1**


Pagina 1/1

Opmerking 1)De toetswaarde van de som is gelijk aan de sommatie van $0,7 \cdot RG$ **Eurofins Analytico B.V.**

Gildeweg 42-46 Tel. +31 (0)34 242 63 00
3771 NB Barneveld Fax +31 (0)34 242 63 99
P.O. Box 459 E-mail info-env@eurofins.nl
3770 AL Barneveld NL Site www.eurofins.nl

BNP Paribas S.A. 227 9245 25
IBAN: NL71BNPA0227924525
BIC: BNPNL2A
KvK/CoC No. 09088623
BTW/VAT No. NL 8043.14.883.B01

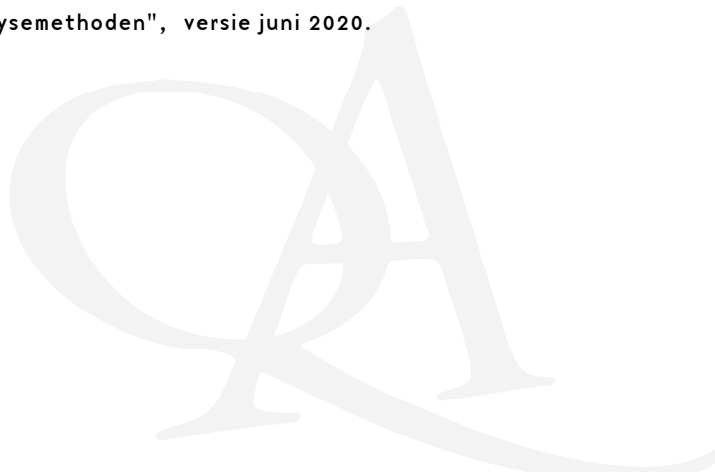
Eurofins Analytico B.V. is ISO 14001: 2015 gecertificeerd door TÜV en erkend door het Vlaamse Gewest (OVAM en Dep. Omgeving), het Brusselse Gewest (BIM), het Waalse Gewest (DGRNE-OWD) en door de overheid van Luxemburg (MEV).



Bijlage (C) met methodeverwijzingen behorende bij analysecertificaat 2020187741/1

Analyse	Methode	Techniek	Methode referentie
Voorbehandeling			
Cryogeen malen	W0106	Voorbehandeling	AS3000
Bodemkundige analyses			
Droge Stof	W0104	Gravimetrie	pb 3010-2 en NEN-EN 15934
Organische stof (gloeiverlies)	W0109	Gravimetrie	pb 3010-3 en NEN 5754
Korrelgrootte < 2 µm (lutum)	W0171	Sedimentatie	pb 3010-4 en NEN 5753
Metalen			
Arseen (As)	W0423	ICP-MS	pb 3010-5 en NEN-EN-ISO 17294-2
Barium (Ba)	W0423	ICP-MS	pb 3010-5 en NEN-EN-ISO 17294-2
Cadmium (Cd)	W0423	ICP-MS	pb 3010-5 en NEN-EN-ISO 17294-2
Kobalt (Co)	W0423	ICP-MS	pb 3010-5 en NEN-EN-ISO 17294-2
Koper (Cu)	W0423	ICP-MS	pb 3010-5 en NEN-EN-ISO 17294-2
Kwik (Hg)	W0423	ICP-MS	pb 3010-5 en NEN-EN-ISO 17294-2
Molybdeen (Mo)	W0423	ICP-MS	pb 3010-5 en NEN-EN-ISO 17294-2
Nikkel (Ni)	W0423	ICP-MS	pb 3010-5 en NEN-EN-ISO 17294-2
Lood (Pb)	W0423	ICP-MS	pb 3010-5 en NEN-EN-ISO 17294-2
Zink (Zn)	W0423	ICP-MS	pb 3010-5 en NEN-EN-ISO 17294-2
Minerale olie			
Minerale Olie (C10-C40)	W0202	GC-FID	pb 3010-7 en NEN-EN-ISO 16703
Polychloorbifenylen, PCB			
PCB (7)	W0271	GC-MS	pb 3010-8 en NEN 6980
Polycyclische Aromatische Koolwaterstoffen, PAK			
PAK som AS3000/AP04	W0271	GC-MS	pb. 3010-6 en NEN-ISO 18287
PAK (10) (VROM)	W0271	GC-MS	pb. 3010-6 en NEN-ISO 18287

Nadere informatie over de toegepaste onderzoeksmethoden alsmede een classificatie van de meetonzekerheid staan vermeld in ons overzicht "Specificaties analysemethoden", versie juni 2020.





Econsultancy
T.a.v. Stef Heijink
Fabriekstraat 19c
7005 AP DOETINCHEM

Analyscertificaat

Datum: 07-Dec-2020

Hierbij ontvangt u de resultaten van het navolgende laboratoriumonderzoek.

Certificaatnummer/Versie	2020194462/1
Uw project/verslagnummer	12596.005
Uw projectnaam	Zaagmolenpad Varsseveld
Uw ordernummer	
Monster(s) ontvangen	02-Dec-2020

Dit certificaat mag uitsluitend in zijn geheel worden gereproduceerd.
De analyse resultaten hebben alleen betrekking op het beproefde object.

De grondmonsters worden tot 4 weken na datum ontvangst bewaard en watermonsters tot 2 weken na datum ontvangst. Zonder tegenbericht worden de monsters nadien afgevoerd.
Indien de monsters langer bewaard dienen te blijven verzoeken wij U dit exemplaar uiterlijk 1 werkdag voor afloop van de standaardbewaarperiode ondertekend aan ons te retourneren. Voor de kosten van het langer bewaren van monsters verwijzen wij naar de prijslijst.

Bewaren tot:

Datum:

Naam:

Handtekening:

Wij vertrouwen erop uw opdracht hiermee naar verwachting te hebben uitgevoerd, mocht U naar aanleiding van dit analyscertificaat nog vragen hebben verzoeken wij U contact op te nemen met de afdeling Verkoop en Advies.

Met vriendelijke groet,

Eurofins Analytico B.V.



Ing. A. Veldhuizen
Technical Manager

Eurofins Analytico B.V.

Gildeweg 42-46
3771 NB Barneveld
P.O. Box 459
3770 AL Barneveld NL

Tel. +31 (0)34 242 63 00
Fax +31 (0)34 242 63 99
E-mail info-env@eurofins.nl
Site www.eurofins.nl

BNP Paribas S.A. 227 9245 25
IBAN: NL71BNPA0227924525
BIC: BNPANL2A
KvK/CoC No. 09088623
BTW/VAT No. NL 8043.14.883.B01

Eurofins Analytico B.V. is ISO 14001: 2015 gecertificeerd door TÜV en erkend door het Vlaamse Gewest (OVAM en Dep. Omgeving), het Brusselse Gewest (BIM), het Waalse Gewest (DGRNE-OWD) en door de overheid van Luxemburg (MEV).



Analysecertificaat

Uw project/verslagnummer 12596.005
 Uw projectnaam Zaagmolenpad Varsseveld
 Uw ordernummer
 Uw monsternemer Arthur Rondeel

Certificaatnummer/Versie 2020194462/1
 Startdatum analyse 02-Dec-2020
 Datum einde analyse 07-Dec-2020
 Rapportagedatum 07-Dec-2020/12:25
 Bijlage A, B, C
 Pagina 1/2

Analyse	Eenheid	1
Metalen		
S Barium (Ba)	µg/L	130
S Cadmium (Cd)	µg/L	0.38
S Kobalt (Co)	µg/L	12
S Koper (Cu)	µg/L	7.1
S Kwik (Hg)	µg/L	<0.050
S Molybdeen (Mo)	µg/L	<2.0
S Nikkel (Ni)	µg/L	26
S Lood (Pb)	µg/L	<2.0
S Zink (Zn)	µg/L	110
Vluchtige Aromatische Koolwaterstoffen		
S Benzeen	µg/L	<0.20
S Toluene	µg/L	<0.20
S Ethylbenzeen	µg/L	<0.20
S o-Xyleen	µg/L	<0.10
S m,p-Xyleen	µg/L	<0.20
S Xylenen (som) factor 0,7	µg/L	0.21 ¹⁾
BTEX (som)	µg/L	<0.90
S Naftaleen	µg/L	<0.020
S Styreen	µg/L	<0.20
Vluchtige organische halogeenkoolwaterstoffen		
S Dichloormethaan	µg/L	<0.20
S Trichloormethaan	µg/L	<0.20
S Tetrachloormethaan	µg/L	<0.10
S Trichlooretheen	µg/L	<0.20
S Tetrachlooretheen	µg/L	<0.10
S 1,1-Dichloorethaan	µg/L	<0.20
S 1,2-Dichloorethaan	µg/L	<0.20
S 1,1,1-Trichloorethaan	µg/L	<0.10
S 1,1,2-Trichloorethaan	µg/L	<0.10
S cis 1,2-Dichlooretheen	µg/L	<0.10

Nr. Uw monsteromschrijving
 1 C14

Opgegeven monstermatrix
 Water (AS3000)

Monster nr.
 11741685

Eurofins Analytico B.V.

Gildeweg 42-46 Tel. +31 (0)34 242 63 00
 3771 NB Barneveld Fax +31 (0)34 242 63 99
 P.O. Box 459 E-mail info-env@eurofins.nl
 3770 AL Barneveld NL Site www.eurofins.nl

BNP Paribas S.A. 227 9245 25
 IBAN: NL71BNPA0227924525
 BIC: BNPANL2A
 KvK/CoC No. 09088623
 BTW/VAT No. NL 8043.14.883.B01



Q: door RvA geaccrediteerde verrichting
 R: AP04 erkende en geaccrediteerde verrichting
 S: AS SIKB erkende en geaccrediteerde verrichting
 V: VLAREL erkende verrichting
 W: Waals Gewest erkende verrichting

Dit certificaat mag uitsluitend in zijn geheel worden gereproduceerd.
 Eurofins Analytico B.V. is ISO 14001: 2015 gecertificeerd door TÜV
 en erkend door het Vlaamse Gewest (OVAM en Dep. Omgeving),
 het Brusselse Gewest (BIM), het Waalse Gewest (DGRNE-OWD)
 en door de overheid van Luxemburg (MEV).





Analysecertificaat

Uw project/verslagnummer 12596.005
 Uw projectnaam Zaagmolenpad Varsseveld
 Uw ordernummer
 Uw monsternemer Arthur Rondeel

Certificaatnummer/Versie 2020194462/1
 Startdatum analyse 02-Dec-2020
 Datum einde analyse 07-Dec-2020
 Rapportagedatum 07-Dec-2020/12:25
 Bijlage A, B, C
 Pagina 2/2

Analyse	Eenheid	1
S trans 1,2-Dichlooretheen	µg/L	<0.10
CKW (som)	µg/L	<1.6
S Tribroomethaan	µg/L	<0.20
S Vinylchloride	µg/L	<0.10
S 1,1-Dichlooretheen	µg/L	<0.10
S 1,2-Dichloorethenen (Som) factor 0,7	µg/L	0.14 ¹⁾
S 1,1-Dichloorpropaan	µg/L	<0.20
S 1,2-Dichloorpropaan	µg/L	<0.20
S 1,3-Dichloorpropaan	µg/L	<0.20
S Dichloorpropanen som factor 0.7	µg/L	0.42
Minerale olie		
Minerale olie (C10-C12)	µg/L	<10
Minerale olie (C12-C16)	µg/L	<10
Minerale olie (C16-C21)	µg/L	<10
Minerale olie (C21-C30)	µg/L	<15
Minerale olie (C30-C35)	µg/L	<10
Minerale olie (C35-C40)	µg/L	<10
S Minerale olie totaal (C10-C40)	µg/L	<50

Nr. Uw monsteromschrijving

1 C14

Opgegeven monstermatrix

Water (AS3000)

Monster nr.

11741685

Eurofins Analytico B.V.

Gildeweg 42-46 Tel. +31 (0)34 242 63 00
 3771 NB Barneveld Fax +31 (0)34 242 63 99
 P.O. Box 459 E-mail info-env@eurofins.nl
 3770 AL Barneveld NL Site www.eurofins.nl

BNP Paribas S.A. 227 9245 25
 IBAN: NL71BNPA0227924525
 BIC: BNPANL2A
 KvK/CoC No. 09088623
 BTW/VAT No. NL 8043.14.883.B01



Q: door RvA geaccrediteerde verrichting
 R: AP04 erkende en geaccrediteerde verrichting
 S: AS SIKB erkende en geaccrediteerde verrichting
 V: VLAREL erkende verrichting
 W: Waals Gewest erkende verrichting

Dit certificaat mag uitsluitend in zijn geheel worden gereproduceerd.
 Eurofins Analytico B.V. is ISO 14001: 2015 gecertificeerd door TÜV
 en erkend door het Vlaamse Gewest (OVAM en Dep. Omgeving),
 het Brusselse Gewest (BIM), het Waalse Gewest (DGRNE-OWD)
 en door de overheid van Luxemburg (MEV).



Akkoord
 Pr.coörd.

VA

TESTEN
 RvA L010



Bijlage (A) met de opgegeven deelmonsterinformatie behorende bij het analysecertificaat. 2020194462/1

Pagina 1/1

Monster nr.	Uw monsteromschrijving			Uw datum monstername	Monsteromsch./Monstername ID
	Barcode	Boornr	Van Tot		
11741685	C14				
0680479752	C14	200	300	02-Dec-2020	1
0680480453	C14	200	300	02-Dec-2020	2
0800942711	C14	200	300	02-Dec-2020	3



Eurofins Analytico B.V.

Gildeweg 42-46
3771 NB Barneveld
P.O. Box 459
3770 AL Barneveld NL

Tel. +31 (0)34 242 63 00
Fax +31 (0)34 242 63 99
E-mail info-env@eurofins.nl
Site www.eurofins.nl

BNP Paribas S.A. 227 9245 25
IBAN: NL71BNPR0227924525
BIC: BNPANL2A
KvK/CoC No. 09088623
BTW/VAT No. NL 8043.14.883.B01

Eurofins Analytico B.V. is ISO 14001: 2015 gecertificeerd door TÜV en erkend door het Vlaamse Gewest (OVAM en Dep. Omgeving), het Brusselse Gewest (BIM), het Waalse Gewest (DGRNE-OWD) en door de overheid van Luxemburg (MEV).

**Bijlage (B) met opmerkingen behorende bij analysecertificaat 2020194462/1**

Pagina 1/1

Opmerking 1)De toetswaarde van de som is gelijk aan de sommatie van $0,7 \star RG$ **Eurofins Analytico B.V.**

Gildeweg 42-46 Tel. +31 (0)34 242 63 00
3771 NB Barneveld Fax +31 (0)34 242 63 99
P.O. Box 459 E-mail info-env@eurofins.nl
3770 AL Barneveld NL Site www.eurofins.nl

BNP Paribas S.A. 227 9245 25
IBAN: NL71BNPA0227924525
BIC: BNPANL2A
KvK/CoC No. 09088623
BTW/VAT No. NL 8043.14.883.B01

Eurofins Analytico B.V. is ISO 14001: 2015 gecertificeerd door TÜV en erkend door het Vlaamse Gewest (OVAM en Dep. Omgeving), het Brusselse Gewest (BIM), het Waalse Gewest (DGRNE-OWD) en door de overheid van Luxemburg (MEV).

Bijlage (C) met methodeverwijzingen behorende bij analysecertificaat 2020194462/1

Pagina 1/1

Analyse	Methode	Techniek	Methode referentie
Metalen			
Barium (Ba)	W0421	ICP-MS	pb 3110-3 en NEN-EN-ISO 17294-2
Cadmium (Cd)	W0421	ICP-MS	pb 3110-3 en NEN-EN-ISO 17294-2
Kobalt (Co)	W0421	ICP-MS	pb 3110-3 en NEN-EN-ISO 17294-2
Koper (Cu)	W0421	ICP-MS	pb 3110-3 en NEN-EN-ISO 17294-2
Kwik (Hg)	W0421	ICP-MS	pb 3110-3 en NEN-EN-ISO 17294-2
Molybdeen (Mo)	W0421	ICP-MS	pb 3110-3 en NEN-EN-ISO 17294-2
Nikkel (Ni)	W0421	ICP-MS	pb 3110-3 en NEN-EN-ISO 17294-2
Lood (Pb)	W0421	ICP-MS	pb 3110-3 en NEN-EN-ISO 17294-2
Zink (Zn)	W0421	ICP-MS	pb 3110-3 en NEN-EN-ISO 17294-2
Vluchtige Aromatische Koolwaterstoffen			
Xylenen som AS3000	W0254	HS-GC-MS	pb 3130-1
Aromaten (BTEXN)	W0254	HS-GC-MS	pb 3130-1
Styreen	W0254	HS-GC-MS	pb 3130-1
Vluchtige organische halogeenkoolwaterstoffen			
VOCl (11)	W0254	HS-GC-MS	pb 3130-1
Tribroommethaan (Bromoform)	W0254	HS-GC-MS	pb 3130-1
Vinylchloride	W0254	HS-GC-MS	pb 3130-1
1,1-Dichlooretheen	W0254	HS-GC-MS	pb 3130-1
DiClEtheen som AS3000	W0254	HS-GC-MS	pb 3130-1
1,1-Dichloorpropaan	W0254	HS-GC-MS	pb 3130-1
1,2-Dichloorpropaan	W0254	HS-GC-MS	pb 3130-1
1,3-Dichloorpropaan	W0254	HS-GC-MS	pb 3130-1
DiChlprop. som AS3000	W0254	HS-GC-MS	pb 3130-1
Minerale olie			
Minerale olie (C10-C40)	W0215	GC-FID	pb 3110-5

Nadere informatie over de toegepaste onderzoeksmethoden alsmede een classificatie van de meetonzekerheid staan vermeld in ons overzicht "Specificaties analysemethoden", versie juni 2020.

Bijlage 4b Getoetste analyseresultaten

BoToVa T12 Toetsing Wbb grond

Projectnummer	12596.005
Projectnaam	Zaagmolenpad Varsseveld
Datum monstername	23-11-2020
Monsternemer	Andre Bruil
Certificaatnummer	2020187741
Startdatum	23-11-2020
Rapportagedatum	27-11-2020

Analyse	Eenheid	1	GSSD	Oordeel	RG	AW	T	I
Bodemtype correctie								
Organische stof		4,3						
Korrelgrootte < 2 µm (Lutum)		4						
Voorbehandeling								
Cryogeen malen AS3000		Uitgevoerd						
Bodemkundige analyses								
Droge stof	% (m/m)	85,6	85,6					
Organische stof	% (m/m) ds	4,3	4,3					
Gloeirest	% (m/m) ds	95						
Korrelgrootte < 2 µm (Lutum)	% (m/m) ds	4	4					
Metalen								
Barium (Ba)	mg/kg ds	36	111,6		20	190	555	920
Cadmium (Cd)	mg/kg ds	0,29	0,4392	-	0,2	0,6	6,8	13
Kobalt (Co)	mg/kg ds	<3,0	6,058	-	3	15	103	190
Koper (Cu)	mg/kg ds	11	19,82	-	5	40	115	190
Kwik (Hg)	mg/kg ds	<0,050	0,0478	-	0,05	0,15	18,1	36
Molybdeen (Mo)	mg/kg ds	<1,5	1,05	-	1,5	1,5	95,8	190
Nikkel (Ni)	mg/kg ds	5,5	13,75	-	4	35	67,5	100
Lood (Pb)	mg/kg ds	44	64,15	*	10	50	290	530
Zink (Zn)	mg/kg ds	82	167,7	*	20	140	430	720
Minerale olie								
Minerale olie (C10-C12)	mg/kg ds	<3,0	4,884					
Minerale olie (C12-C16)	mg/kg ds	<5,0	8,14					
Minerale olie (C16-C21)	mg/kg ds	<5,0	8,14					
Minerale olie (C21-C30)	mg/kg ds	<11	17,91					
Minerale olie (C30-C35)	mg/kg ds	5	11,63					
Minerale olie (C35-C40)	mg/kg ds	<6,0	9,767					
Minerale olie totaal (C10-C40)	mg/kg ds	<35	56,98	-	35	190	2600	5000
Polychloorbifenyleen, PCB								
PCB 28	mg/kg ds	<0,0010	0,0016					
PCB 52	mg/kg ds	<0,0010	0,0016					
PCB 101	mg/kg ds	<0,0010	0,0016					
PCB 118	mg/kg ds	<0,0010	0,0016					
PCB 138	mg/kg ds	<0,0010	0,0016					
PCB 153	mg/kg ds	<0,0010	0,0016					
PCB 180	mg/kg ds	<0,0010	0,0016					
PCB (som 7) (factor 0,7)	mg/kg ds	0,0049	0,0114	-	0,007	0,02	0,51	1
Polycyclische Aromatische Koolwaterstoffen, PAH								
Naftaleen	mg/kg ds	<0,050	0,035					
Fenanthreen	mg/kg ds	0,23	0,23					
Anthraceen	mg/kg ds	0,061	0,061					
Fluorantheen	mg/kg ds	0,56	0,56					
Benzo(a)anthraceen	mg/kg ds	0,31	0,31					
Chryseen	mg/kg ds	0,43	0,43					
Benzo(k)fluorantheen	mg/kg ds	0,16	0,16					
Benzo(a)pyreen	mg/kg ds	0,27	0,27					
Benzo(ghi)peryleen	mg/kg ds	0,18	0,18					
Indeno(123-cd)pyreen	mg/kg ds	0,21	0,21					
PAK VROM (10) (factor 0,7)	mg/kg ds	2,5	2,446	*	0,35	1,5	20,8	40

Legenda

Nr.	Analytico-nr	Monster
1	11720298	MM1 C01 (0-50) C04 (0-50) C07 (0-30) C08 (0-50)

Eindoordeel: Overschrijding Achtergrondwaarde

Gebruikte afkortingen

-	kleiner dan of gelijk aan Achtergrondwaarde
*	groter dan Achtergrondwaarde
**	groter dan Tussenwaarde
***	groter dan Interventiewaarde

GSSD	Gestandaardiseerd gehalte
RG	Vereiste Rapportagegrens
AW	Achtergrondwaarde
T	Tussenwaarde
I	Interventiewaarde

Deze toetsing is uitgevoerd met behulp van BoToVa.

Zie voor info: <http://www.rwsleefomgeving.nl/onderwerpen/bodem-ondergrond/bbk/instrumenten/botova/>

N.B.: de vermelde tussenwaarde is door PAIS berekend en is niet afkomstig uit BoToVa

BoToVa T12 Toetsing Wbb grond

Projectnummer	12596.005
Projectnaam	Zaagmolenpad Varsseveld
Datum monstername	23-11-2020
Monsternemer	Andre Bruil
Certificaatnummer	2020187741
Startdatum	23-11-2020
Rapportagedatum	27-11-2020

Analyse	Eenheid	2	GSSD	Oordeel	RG	AW	T	I
Bodemtype correctie								
Organische stof		4,6						
Korrelgrootte < 2 µm (Lutum)		5,4						
Voorbehandeling								
Cryogeen malen AS3000		Uitgevoerd						
Bodemkundige analyses								
Droge stof	% (m/m)	82,3	82,3					
Organische stof	% (m/m) ds	4,6	4,6					
Gloeirest	% (m/m) ds	95						
Korrelgrootte < 2 µm (Lutum)	% (m/m) ds	5,4	5,4					
Metalen								
Barium (Ba)	mg/kg ds	29	78,86		20	190	555	920
Cadmium (Cd)	mg/kg ds	0,34	0,4994	-	0,2	0,6	6,8	13
Kobalt (Co)	mg/kg ds	<3,0	5,382	-	3	15	103	190
Koper (Cu)	mg/kg ds	8,2	14,06	-	5	40	115	190
Kwik (Hg)	mg/kg ds	0,065	0,0867	-	0,05	0,15	18,1	36
Molybdeen (Mo)	mg/kg ds	<1,5	1,05	-	1,5	1,5	95,8	190
Nikkel (Ni)	mg/kg ds	5,7	12,95	-	4	35	67,5	100
Lood (Pb)	mg/kg ds	28	39,67	-	10	50	290	530
Zink (Zn)	mg/kg ds	64	122,6	-	20	140	430	720
Minerale olie								
Minerale olie (C10-C12)	mg/kg ds	<3,0	4,565					
Minerale olie (C12-C16)	mg/kg ds	<5,0	7,609					
Minerale olie (C16-C21)	mg/kg ds	<5,0	7,609					
Minerale olie (C21-C30)	mg/kg ds	<11	16,74					
Minerale olie (C30-C35)	mg/kg ds	<5,0	7,609					
Minerale olie (C35-C40)	mg/kg ds	<6,0	9,13					
Minerale olie totaal (C10-C40)	mg/kg ds	<35	53,26	-	35	190	2600	5000
Polychloorbifenylen, PCB								
PCB 28	mg/kg ds	<0,0010	0,0015					
PCB 52	mg/kg ds	<0,0010	0,0015					
PCB 101	mg/kg ds	<0,0010	0,0015					
PCB 118	mg/kg ds	<0,0010	0,0015					
PCB 138	mg/kg ds	<0,0010	0,0015					
PCB 153	mg/kg ds	<0,0010	0,0015					
PCB 180	mg/kg ds	<0,0010	0,0015					
PCB (som 7) (factor 0,7)	mg/kg ds	0,0049	0,0106	-	0,007	0,02	0,51	1
Polycyclische Aromatische Koolwaterstoffen, PAH								
Naftaleen	mg/kg ds	<0,050	0,035					
Fenantheen	mg/kg ds	<0,050	0,035					
Anthraceen	mg/kg ds	<0,050	0,035					
Fluorantheen	mg/kg ds	0,09	0,09					
Benzo(a)anthraceen	mg/kg ds	<0,050	0,035					
Chryseen	mg/kg ds	0,06	0,06					
Benzo(k)fluorantheen	mg/kg ds	<0,050	0,035					
Benzo(a)pyreen	mg/kg ds	<0,050	0,035					
Benzo(ghi)peryleen	mg/kg ds	<0,050	0,035					
Indeno(123-cd)pyreen	mg/kg ds	<0,050	0,035					
PAK VROM (10) (factor 0,7)	mg/kg ds	0,43	0,43	-	0,35	1,5	20,8	40

Legenda

Nr.	Analytico-nr	Monster
2	11720299	MM2 C03 (0-40) C06 (0-50) C10 (0-50) C11 (0-20)

Eindoordeel: Voldoet aan Achtergrondwaarde

Gebruikte afkortingen

-	kleiner dan of gelijk aan Achtergrondwaarde
*	groter dan Achtergrondwaarde
**	groter dan Tussenwaarde
***	groter dan Interventiewaarde

GSSD	Gestandaardiseerd gehalte
RG	Vereiste Rapportagegrens
AW	Achtergrondwaarde
T	Tussenwaarde
I	Interventiewaarde

Deze toetsing is uitgevoerd met behulp van BoToVa.

Zie voor info: <http://www.rwsleefomgeving.nl/onderwerpen/bodem-ondergrond/bbk/instrumenten/botova/>

N.B.: de vermelde tussenwaarde is door PAIS berekend en is niet afkomstig uit BoToVa

BoToVa T12 Toetsing Wbb grond

Projectnummer	12596.005
Projectnaam	Zaagmolenpad Varsseveld
Datum monstername	23-11-2020
Monsternemer	Andre Bruil
Certificaatnummer	2020187741
Startdatum	23-11-2020
Rapportagedatum	27-11-2020

Analyse	Eenheid	3	GSSD	Oordeel	RG	AW	T	I
Bodemtype correctie								
Organische stof		4,3						
Korrelgrootte < 2 µm (Lutum)		3,4						
Voorbehandeling								
Cryogeen malen AS3000		Uitgevoerd						
Bodemkundige analyses								
Droge stof	% (m/m)	84,8	84,8					
Organische stof	% (m/m) ds	4,3	4,3					
Gloeirest	% (m/m) ds	95						
Korrelgrootte < 2 µm (Lutum)	% (m/m) ds	3,4	3,4					
Metalen								
Barium (Ba)	mg/kg ds	24	79,15		20	190	555	920
Cadmium (Cd)	mg/kg ds	0,32	0,4886	-	0,2	0,6	6,8	13
Kobalt (Co)	mg/kg ds	<3,0	6,402	-	3	15	103	190
Koper (Cu)	mg/kg ds	12	22,02	-	5	40	115	190
Kwik (Hg)	mg/kg ds	0,059	0,0814	-	0,05	0,15	18,1	36
Molybdeen (Mo)	mg/kg ds	<1,5	1,05	-	1,5	1,5	95,8	190
Nikkel (Ni)	mg/kg ds	4,2	10,97	-	4	35	67,5	100
Lood (Pb)	mg/kg ds	39	57,45	*	10	50	290	530
Zink (Zn)	mg/kg ds	78	163,8	*	20	140	430	720
Minerale olie								
Minerale olie (C10-C12)	mg/kg ds	<3,0	4,884					
Minerale olie (C12-C16)	mg/kg ds	<5,0	8,14					
Minerale olie (C16-C21)	mg/kg ds	<5,0	8,14					
Minerale olie (C21-C30)	mg/kg ds	<11	17,91					
Minerale olie (C30-C35)	mg/kg ds	<5,0	8,14					
Minerale olie (C35-C40)	mg/kg ds	<6,0	9,767					
Minerale olie totaal (C10-C40)	mg/kg ds	<35	56,98	-	35	190	2600	5000
Polychloorbifenyleen, PCB								
PCB 28	mg/kg ds	<0,0010	0,0016					
PCB 52	mg/kg ds	<0,0010	0,0016					
PCB 101	mg/kg ds	<0,0010	0,0016					
PCB 118	mg/kg ds	<0,0010	0,0016					
PCB 138	mg/kg ds	<0,0010	0,0016					
PCB 153	mg/kg ds	<0,0010	0,0016					
PCB 180	mg/kg ds	<0,0010	0,0016					
PCB (som 7) (factor 0,7)	mg/kg ds	0,0049	0,0114	-	0,007	0,02	0,51	1
Polycyclische Aromatische Koolwaterstoffen, PAH								
Naftaleen	mg/kg ds	<0,050	0,035					
Fenantheen	mg/kg ds	0,099	0,099					
Anthraceen	mg/kg ds	<0,050	0,035					
Fluorantheen	mg/kg ds	0,31	0,31					
Benzo(a)anthraceen	mg/kg ds	0,27	0,27					
Chryseen	mg/kg ds	0,31	0,31					
Benzo(k)fluorantheen	mg/kg ds	0,14	0,14					
Benzo(a)pyreen	mg/kg ds	0,26	0,26					
Benzo(ghi)peryleen	mg/kg ds	0,16	0,16					
Indeno(123-cd)pyreen	mg/kg ds	0,2	0,2					
PAK VROM (10) (factor 0,7)	mg/kg ds	1,8	1,819	*	0,35	1,5	20,8	40

Legenda

Nr.	Analytico-nr	Monster
3	11720300	MM3 C08 (0-50) C09 (0-50) C13 (0-50) C14 (0-50)

Eindoordeel: Overschrijding Achtergrondwaarde

Gebruikte afkortingen

-	kleiner dan of gelijk aan Achtergrondwaarde
*	groter dan Achtergrondwaarde
**	groter dan Tussenwaarde
***	groter dan Interventiewaarde

GSSD	Gestandaardiseerd gehalte
RG	Vereiste Rapportagegrens
AW	Achtergrondwaarde
T	Tussenwaarde
I	Interventiewaarde

Deze toetsing is uitgevoerd met behulp van BoToVa.

Zie voor info: <http://www.rwsleefomgeving.nl/onderwerpen/bodem-ondergrond/bbk/instrumenten/botova/>

N.B.: de vermelde tussenwaarde is door PAIS berekend en is niet afkomstig uit BoToVa

BoToVa T12 Toetsing Wbb grond

Projectnummer 12596.005
 Projectnaam Zaagmolenpad Varsseveld
 Datum monsternamen 23-11-2020
 Monsternemer Andre Bruil
 Certificaatnummer 2020187741
 Startdatum 23-11-2020
 Rapportagedatum 27-11-2020

Analyse	Eenheid	4	GSSD	Oordeel	RG	AW	T	I
Bodemtype correctie								
Organische stof		0,8						
Korrelgrootte < 2 µm (Lutum)		7,9						
Voorbehandeling								
Cryogeen malen AS3000		Uitgevoerd						
Bodemkundige analyses								
Droge stof	% (m/m)	85,3	85,3					
Organische stof	% (m/m) ds	0,8	0,8					
Gloeirest	% (m/m) ds	99						
Korrelgrootte < 2 µm (Lutum)	% (m/m) ds	7,9	7,9					
Metalen								
Barium (Ba)	mg/kg ds	21	46,83		20	190	555	920
Cadmium (Cd)	mg/kg ds	<0,20	0,221	-	0,2	0,6	6,8	13
Kobalt (Co)	mg/kg ds	<3,0	4,487	-	3	15	103	190
Koper (Cu)	mg/kg ds	<5,0	6,017	-	5	40	115	190
Kwik (Hg)	mg/kg ds	<0,050	0,0459	-	0,05	0,15	18,1	36
Molybdeen (Mo)	mg/kg ds	<1,5	1,05	-	1,5	1,5	95,8	190
Nikkel (Ni)	mg/kg ds	8,4	16,42	-	4	35	67,5	100
Lood (Pb)	mg/kg ds	<10	9,933	-	10	50	290	530
Zink (Zn)	mg/kg ds	<20	25,55	-	20	140	430	720
Arsen (As)	mg/kg ds	4,3	6,577	-	4	20	48	76
Minerale olie								
Minerale olie (C10-C12)	mg/kg ds	<3,0	10,5					
Minerale olie (C12-C16)	mg/kg ds	<5,0	17,5					
Minerale olie (C16-C21)	mg/kg ds	<5,0	17,5					
Minerale olie (C21-C30)	mg/kg ds	<11	38,5					
Minerale olie (C30-C35)	mg/kg ds	<5,0	17,5					
Minerale olie (C35-C40)	mg/kg ds	<6,0	21					
Minerale olie totaal (C10-C40)	mg/kg ds	<35	122,5	-	35	190	2600	5000
Polychloorbifenylen, PCB								
PCB 28	mg/kg ds	<0,0010	0,0035					
PCB 52	mg/kg ds	<0,0010	0,0035					
PCB 101	mg/kg ds	<0,0010	0,0035					
PCB 118	mg/kg ds	<0,0010	0,0035					
PCB 138	mg/kg ds	<0,0010	0,0035					
PCB 153	mg/kg ds	<0,0010	0,0035					
PCB 180	mg/kg ds	<0,0010	0,0035					
PCB (som 7) (factor 0,7)	mg/kg ds	0,0049	0,0245	-	0,007	0,02	0,51	1
Polycyclische Aromatische Koolwaterstoffen, PAH								
Naftaleen	mg/kg ds	<0,050	0,035					
Fenanthreen	mg/kg ds	<0,050	0,035					
Anthraceen	mg/kg ds	<0,050	0,035					
Fluorantheen	mg/kg ds	<0,050	0,035					
Benzo(a)anthraceen	mg/kg ds	<0,050	0,035					
Chryseen	mg/kg ds	<0,050	0,035					
Benzo(k)fluorantheen	mg/kg ds	<0,050	0,035					
Benzo(a)pyreen	mg/kg ds	<0,050	0,035					
Benzo(ghi)peryleen	mg/kg ds	<0,050	0,035					
Indeno(123-cd)pyreen	mg/kg ds	<0,050	0,035					
PAK VROM (10) (factor 0,7)	mg/kg ds	0,35	0,35	-	0,35	1,5	20,8	40

Legenda

Nr. Analytico-nr Monster
 4 11720301 MM4 C05 (50-100) C07 (100-150) C09 (75-100) C14 (100-150)

Eindoordeel: Voldoet aan Achtergrondwaarde

Gebruikte afkortingen

- kleiner dan of gelijk aan Achtergrondwaarde
 * groter dan Achtergrondwaarde
 ** groter dan Tussenwaarde
 *** groter dan Interventiewaarde

GSSD Gestandaardiseerd gehalte
 RG Vereiste Rapportagegrens
 AW Achtergrondwaarde
 T Tussenwaarde
 I Interventiewaarde

Deze toetsing is uitgevoerd met behulp van BoToVa.

Zie voor info: <http://www.rwsleefomgeving.nl/onderwerpen/bodem-ondergrond/bbk/instrumenten/botova/>

N.B.: de vermelde tussenwaarde is door PAIS berekend en is niet afkomstig uit BoToVa

BoToVa T13 Toetsing Wbb grondwater (ondiep)

Projectnummer 12596.005
 Projectnaam Zaagmolenpad Varsseveld
 Ordernummer
 Datum monsternamen 02-12-2020
 Monsternemer Arthur Rondeel
 Certificaatnummer 2020194462
 Startdatum 02-12-2020
 Rapportagedatum 07-12-2020

Analyse	Eenheid	1	GSSD	Oordeel	RG	S	T	I
Metalen								
Barium (Ba)	µg/L	130	130	*	20	50	338	625
Cadmium (Cd)	µg/L	0,38	0,38	-	0,2	0,4	3,2	6
Kobalt (Co)	µg/L	12	12	-	2	20	60	100
Koper (Cu)	µg/L	7,1	7,1	-	2	15	45	75
Kwik (Hg)	µg/L	<0,050	0,035	-	0,05	0,05	0,175	0,3
Molybdeen (Mo)	µg/L	<2,0	1,4	-	2	5	153	300
Nikkel (Ni)	µg/L	26	26	*	3	15	45	75
Lood (Pb)	µg/L	<2,0	1,4	-	2	15	45	75
Zink (Zn)	µg/L	110	110	*	10	65	433	800
Vluchtige Aromatische Koolwaterstoffen								
Benzeen	µg/L	<0,20	0,14	-	0,2	0,2	15,1	30
Tolueen	µg/L	<0,20	0,14	-	0,2	7	504	1000
Ethylbenzeen	µg/L	<0,20	0,14	-	0,2	4	77	150
o-Xyleen	µg/L	<0,10	0,07	-				
m,p-Xyleen	µg/L	<0,20	0,14	-				
Xylenen (som) factor 0,7	µg/L	0,21	0,21	-	0,2	0,2	35,1	70
BTEX (som)	µg/L	<0,90						
Naftaleen	µg/L	<0,020	0,014	-	0,02	0,01	35	70
Styreen	µg/L	<0,20	0,14	-	0,2	6	153	300
Vluchtige organische halogeenkoolwaterstoffen								
Dichloormethaan	µg/L	<0,20	0,14	-	0,2	0,01	500	1000
Trichloormethaan	µg/L	<0,20	0,14	-	0,2	6	203	400
Tetrachloormethaan	µg/L	<0,10	0,07	-	0,1	0,01	5	10
Trichlooretheen	µg/L	<0,20	0,14	-	0,2	24	262	500
Tetrachlooretheen	µg/L	<0,10	0,07	-	0,1	0,01	20	40
1,1-Dichloorethaan	µg/L	<0,20	0,14	-	0,2	7	454	900
1,2-Dichloorethaan	µg/L	<0,20	0,14	-	0,2	7	204	400
1,1,1-Trichloorethaan	µg/L	<0,10	0,07	-	0,1	0,01	150	300
1,1,2-Trichloorethaan	µg/L	<0,10	0,07	-	0,1	0,01	65	130
cis 1,2-Dichlooretheen	µg/L	<0,10	0,07					
trans 1,2-Dichlooretheen	µg/L	<0,10	0,07					
CKW (som)	µg/L	<1,6						
Tribroommethaan	µg/L	<0,20	0,14					630
Vinylchloride	µg/L	<0,10	0,07	-	0,2	0,01	2,5	5
1,1-Dichlooretheen	µg/L	<0,10	0,07	-	0,1	0,01	5	10
1,2-Dichloorethenen (Som) factor 0,7	µg/L	0,14	0,14	-	0,2	0,01	10	20
1,1-Dichloorpropan	µg/L	<0,20	0,14					
1,2-Dichloorpropan	µg/L	<0,20	0,14					
1,3-Dichloorpropan	µg/L	<0,20	0,14					
Dichloorpropanen som factor 0.7	µg/L	0,42	0,42	-	0,6	0,8	40,4	80
Minerale olie								
Minerale olie (C10-C12)	µg/L	<10	7					
Minerale olie (C12-C16)	µg/L	<10	7					
Minerale olie (C16-C21)	µg/L	<10	7					
Minerale olie (C21-C30)	µg/L	<15	10,5					
Minerale olie (C30-C35)	µg/L	<10	7					
Minerale olie (C35-C40)	µg/L	<10	7					
Minerale olie totaal (C10-C40)	µg/L	<50	35	-	50	50	325	600
Extra parameters								
som 16 aromatische oplosmiddelen	µg/L		0,77	Geen oordeel mogelijk				

Legenda

Nr. Analytico-nr Monster
 1 11741685 C14

Eindoordeel: Overschrijding Streefwaarde

Gebruikte afkortingen

- kleiner dan of gelijk aan Streefwaarde
 * groter dan Streefwaarde
 ** groter dan Tussenwaarde
 *** groter dan Interventiewaarde

GSSD Gestandaardiseerd gehalte
 RG Vereiste Rapportagegrens
 S Streefwaarde
 T Tussenwaarde
 I Interventiewaarde

Deze toetsing is uitgevoerd met behulp van BoToVa.

Zie voor info: <http://www.wsleefomgeving.nl/onderwerpen/bodem-ondergrond/bbk/instrumenten/botova/>

N.B.: de vermelde tussenwaarde is door PAIS berekend en is niet afkomstig uit BoToVa

Bijlage 5 Toetsingskader analyseresultaten

AW = achtergrondwaarde 2000

S = streefwaarde

I = interventiewaarde t.b.v. sanering(-sonderzoek)

Stof/niveau	voorkomen in:		Grondwater (µg/l opgelost, tenzij anders vermeld)	
	Grond/sediment (mg/kg droge stof)		S	I
	AW2000	I		
I. Metalen				
antimoon (Sb)	4,0	22	-	20
arsen (As)	20	76	10	60
barium (Ba)	-	920*	50	625
cadmium (Cd)	0,60	13	0,4	6
chrom (Cr)	55	-	1	30
chrom III	-	180	-	-
chrom VI	-	78	-	-
cobalt (Co)	15	190	20	100
koper (Cu)	40	190	15	75
kwik (Hg)	0,15	-	0,05	0,3
kwik (anorganisch)	-	36	-	-
kwik (organisch)	-	4	-	-
lood (Pb)	50	530	15	75
molybdeen (Mo)	1,5	190	5	300
nikkel (Ni)	35	100	15	75
tin (Sn)	6,5	-	-	-
vanadium (V)	80	-	-	-
zink (Zn)	140	720	65	800
II. Anorganische verbindingen				
chloride	-	-	100 (Cl/l)	-
cyaniden-vrij	3	20	5	1500
cyaniden-complex	5,5	50	10	1500
thiocynaat	6,0	20	-	1500
III. Aromatische verbindingen				
benzeen	0,20	1,1	0,2	30
ethylbenzeen	0,20	110	4	150
tolueen	0,20	32	7	1000
xylenen	0,45	17	0,2	70
styreen (vinylbenzeen)	0,25	86	6	300
fenol	0,25	14	0,2	2000
creolen (som)	0,30	13	0,2	200
dodecylbenzeen	0,35	-	-	-
aromatische oplosmiddelen (som)	2,5	-	-	-
IV. Polycyclische aromatische koolwaterstoffen (PAK's)				
naftaleen	-	-	0,01	70
antraceen	-	-	0,0007	5
fenantreen	-	-	0,003	5
fluoranteen	-	-	0,003	1
benzo(a)antraceen	-	-	0,0001	0,5
chryseen	-	-	0,003	0,2
benzo(a)pyreen	-	-	0,0005	0,05
benzo(ghi)peryleen	-	-	0,0003	0,05
benzo(k)fluoranteen	-	-	0,0004	0,05
indeno(1,2,3cd)pyreen	-	-	0,0004	0,05
PAK (som 10)	1,5	40	-	-
V. Gechloreerde koolwaterstoffen				
vinylchloride	0,10	0,1	0,01	5
dichloormethaan	0,10	3,9	0,01	1000
1,1-dichloorethaan	0,20	15	7	900
1,2-dichloorethaan	0,20	6,4	7	400
1,1-dichlooretheen	0,30	0,3	0,01	10
1,2-dichlooretheen (cis- en trans-)	0,30	1	0,01	20
dichloopropanen	0,80	2	0,8	80
trichloormethaan (chloroform)	0,25	5,6	6	400
1,1,1-trichloorethaan	0,25	15	0,01	300
1,1,2-trichloorethaan	0,3	10	0,01	130
trichlooretheen (Tri)	0,25	2,5	24	500
tetrachloormethaan (Tetra)	0,30	0,7	0,01	10
tetrachlooretheen (Per)	0,15	8,8	0,01	40
monochloorbenzeen	0,20	15	7	180
dichloorbenzenen	2,0	19	3	50
trichloorbenzenen	0,015	11	0,01	10
tetrachloorbenzenen	0,0090	2,2	0,01	2,5
pentachloorbenzeen	0,0025	6,7	0,003	1
hexachloorbenzeen	0,0085	2,0	0,0009	0,5
monochloorfenolen(som)	0,045	54	0,3	100
dichloorfenolen (som)	0,20	22	0,2	30
trichloorfenolen (som)	0,0030	22	0,03	10
tetrachloorfenolen (som)	0,015	21	0,01	10
pentachloorfenol	0,0030	12	0,04	3
PCB's (som 7)	0,020	1	0,01	0,01
chloornaftaleen (som)	0,070	23	-	6
monochlooranilinen (som)	0,20	50	-	30
dioxine (som I-TEQ)	0,000055	0,00018	-	-
pentachlooraniline	0,15	-	-	-

* De norm voor barium geldt alleen voor die situaties waarbij duidelijk sprake is van antropogene bodemverontreiniging. Voor overige situaties is de norm voor barium tijdelijk buiten werking gesteld.

Bijlage 5 Toetsingskader analyseresultaten

Stof/niveau	voorkomen in:		Grond/sediment (mg/kg droge stof)		Grondwater (µg/l opgelost, tenzij anders vermeld)	
	AW2000	I	S	I		
VI. Bestrijdingsmiddelen						
chlooraan	0,0200	4	0,02 ng/l	0,2		
DDT (som)	0,20	1,7	-	-		
DDE (som)	0,10	2,3	-	-		
DDD (som)	0,020	34	-	-		
DDT/DDE/DDD (som)	-	-	0,004 ng/l	0,01		
aldrin	-	0,32	0,009 ng/l	-		
dieldrin	-	-	0,1 ng/l	-		
endrin	-	-	0,04 ng/l	-		
drins (som)	0,015	4	-	0,1		
α-endosulfan	0,00090	4	0,2 ng/l	5		
α-HCH	0,0010	17	33 ng/l	-		
β-HCH	0,0020	1,6	8 ng/l	-		
γ-HCH (lindaan)	0,0030	1,2	9 ng/l	-		
HCH-verbindingen (som)	-	-	0,05	1		
heptachloor	0,00070	4	0,005 ng/l	0,3		
heptachloorepoxide (som)	0,0020	4	0,005 ng/l	3		
hexachloorbutadieen	0,003	-	-	-		
organochloorhoudende bestrijdingsmiddelen (som landbodem)	0,0075	-	-	-		
azinfos-methyl	0,15	2,5	0,05-16 ng/l	0,7		
organotin verbindingen (som)	0,065	-	-	-		
tributyltin (TBT)	0,55	4	0,02	50		
MCPA	0,035	0,71	29 ng/l	150		
atracine	0,15	0,45	2 ng/l	50		
carbaryl	0,017	0,017	9 ng/l	100		
carbofuran	0,60	-	-	-		
4-chloormethylfenolen (som)	0,090	-	-	-		
niet-chloorhoudende bestr.mid. (som)	-	-	-	-		
VII. Overige verontreinigingen						
asbest	-	100	-	-		
cyclohexanon	2,0	150	0,5	15000		
dimethyl ftalaat	0,045	82	-	-		
diethyl ftalaat	0,045	53	-	-		
di-isobutylftalaat	0,045	17	-	-		
dibutyl ftalaat	0,070	36	-	-		
butyl benzylftalaat	0,070	48	-	-		
dihexyl ftalaat	0,070	220	-	-		
di(2-ethylhexyl)ftalaat	0,045	60	-	-		
ftalaten (som)	-	-	0,5	5		
minerale olie	190	5000	50	600		
pyridine	0,15	11	0,5	30		
tetrahydrofuran	0,45	7	0,5	300		
tetrahydrothiofeen	1,5	8,8	0,5	5000		
tribroommethaan	0,20	75	-	630		
ethyleenglycol	5,0	-	-	-		
diethyleenglycol	8,0	-	-	-		
acrylonitril	2,0	-	-	-		
formaldehyde	2,5	-	-	-		
isopropanol (2-propanol)	0,75	-	-	-		
methanol	3,0	-	-	-		
butanol (1-butanol)	2,0	-	-	-		
butylacetaat	2,0	-	-	-		
ethylacetaat	2,0	-	-	-		
methyl-tert-butyl ether (MTBE)	0,20	-	-	-		
methylethylketon	2,0	-	-	-		

Bodemtypecorrectie

Anorganische verbindingen

$$L_b = L_{st} * \frac{a + b * \% \text{ lut.} + c * \% \text{ org. st.}}{a + b * 25 + c * 10}$$

L_b is interventiewaarden geldend voor de te beoordelen bodem (mg/kg); L_{st} is interventiewaarde voor de standaardbodem (mg/kg); % lut. is gemeten percentage lutum in de te beoordelen bodem; % org. st. is gemeten percentage organisch stof in de te beoordelen bodem; **A**, **B** en **C** zijn constanten afhankelijk van de stof; Voor toepassing van de bodemtypecorrectie bij streefwaarden wordt in de bovenstaande formule de interventiewaarde vervangen door streefwaarde.

Bijlage 5 Toetsingskader analyseresultaten

STOF	a	b	c
arseen	15	0,4	0,4
barium	30	5	0
beryllium	8	0,9	0
cadmium	0,4	0,007	0,021
chroom	50	2	0
cobalt	2	0,28	0
koper	15	0,6	0,6
kwik	0,2	0,0034	0,0017
lood	50	1	1
nikkel	10	1	0
tin	4	0,6	0
vanadium	12	1,2	0
zink	50	3	1,5

Organische verbindingen

$$Lb = Lst * \frac{\% \text{ org. st.}}{10}$$

Lb is interventiewaarden geldend voor de te beoordelen bodem (mg/kg); **Lst** is interventiewaarde voor de standaardbodem (mg/kg); **% org. st.** is gemeten percentage organisch stof in de te beoordelen bodem; Voor bodems met gemeten organisch stofgehalten van meer dan 30% respectievelijk minder dan 2%, worden gehalten van respectievelijk 30% en 2% aangehouden. Voor toepassing van de bodemtypecorrectie bij streefwaarden wordt in de bovenstaande formule de interventiewaarde vervangen door streefwaarde.

Nader onderzoek

De tussenwaarde (T) is het toetsingscriterium ten behoeve van een nader onderzoek. Wordt de tussenwaarde overschreden, dan is een nader onderzoek, op korte termijn, noodzakelijk

$$T = 0,5 * (S + I)$$

T is de tussenwaarde; **S** is de streefwaarde en **I** is de interventiewaarde.

